











## OZNACZENIA

- |   |  |
|---|--|
|  | projektowana nawierzchnia placu z kostki betonowej                     |
|  | projektowana rampa   |
|  | projektowana nawierzchnia z grysłu                                     |
|  | projektowany krawężnik betonowy 15 x 30 cm na ławie betonowej wysoki   |
|  | projektowany krawężnik betonowy 15 x 30 cm na ławie betonowej wtopiony |
|  | projektowany krawężnik betonowy 15 x 30 cm na ławie betonowej obniżony |
|  | projektowany opornik betonowy 8 x 30 cm na ławie betonowej             |
- +08.79  
-708.07
- orientacyjnie rzędne projektowanych nawierzchni

**\*48,50 m npm - warstwa torfow i namulków**

\*do przedniej 49,60 - istniejący nasyp budowlany

\*konstrukcja nawierzchni placu - min 90 cm, tj. do rzędnych 50,50

		Biuro Rzeczoznawstwa i Ekonomii Środowiska CODEX Sadowski i Wspólnicy Spółka Jawna 63-400 Środa Wlkp., ul. Stachury 9    tel.: +48 61 622 91 20    fax: +48 61 622 91 21    sadowski@codex.pl    www.codex.pl	
Pracownia: _____		Stadium dokumentacji: _____	
Tytuł projektu: _____		Projekt budowlany	
Nr rys.: _____		D-01	
Funkcja _____		Skala: _____	
Imię i nazwisko _____		1:500	
Projektował: _____		Zawartość: _____ DROGOWA	
mgr inż. Marek Macedulski		Data: _____	
Sprawdzał: _____		Wzrostleń 2016	