
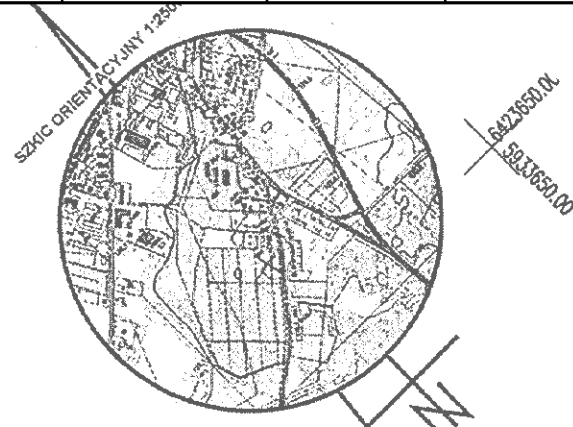
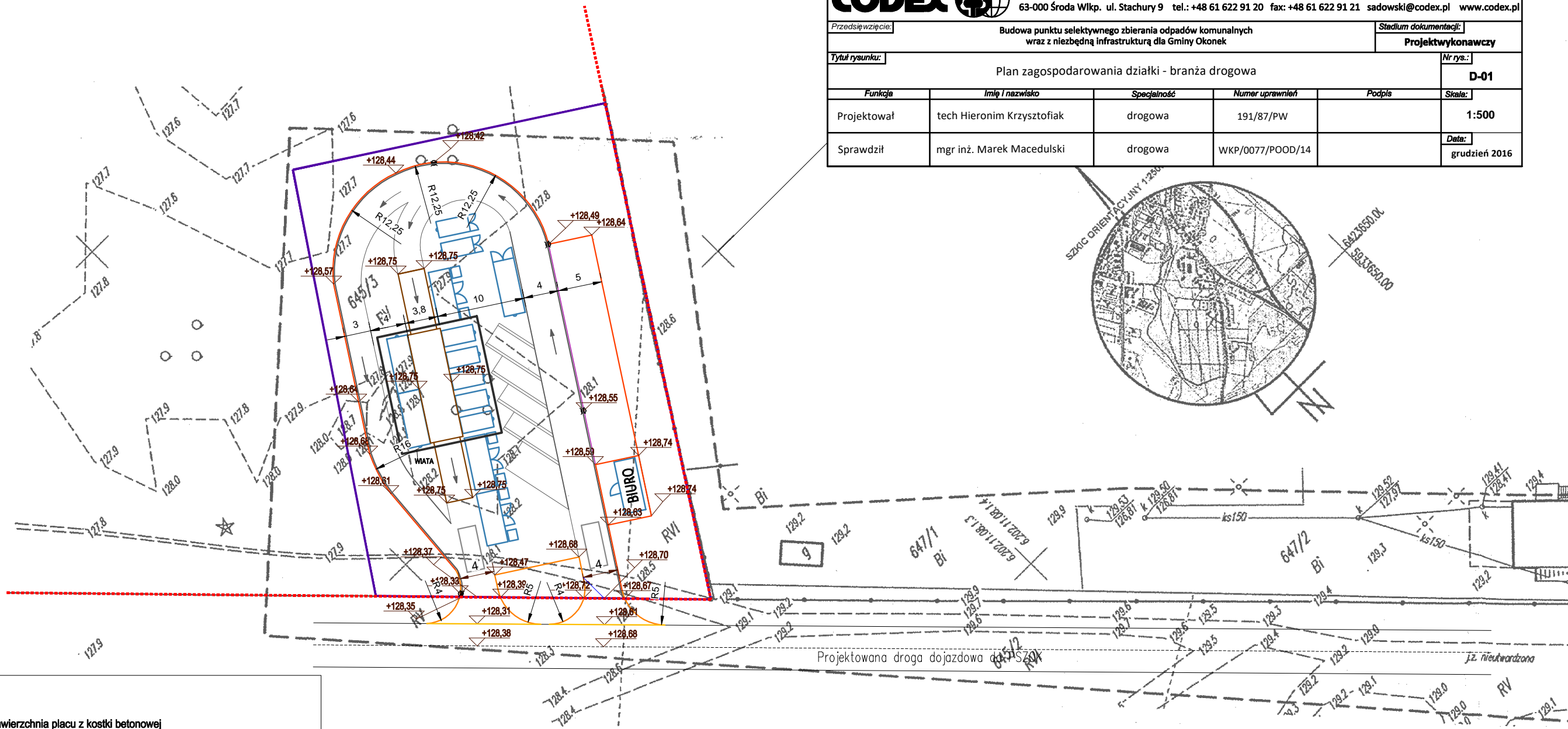


CODEX










Biuro Rzecznictwa i Ekonomii Środowiska CODEX Sadowski i Wspólnicy Spółka Jawna

63-000 Środa Wlkp. ul. Stachury 9 tel.: +48 61 622 91 20 fax: +48 61 622 91 21 sadowski@codex.pl www.codex.pl

Przedsięwzięcie:		Budowa punktu selektywnego zbierania odpadów komunalnych wraz z niezbędną infrastrukturą dla Gminy Okonek		Stadium dokumentacji:	
Tytuł rysunku:		Plan zagospodarowania działki - branża drogowa		Projektwykonawczy	
Funkcja		Imię i nazwisko		Specjalność	
Projektował		tech Hieronim Krzysztofiak		drogowa	
Sprawdził		mgr inż. Marek Macedulski		drogowa	
Numer uprawnień		Podpis		Skala:	
191/87/PW				1:500	
Data:		WKP/0077/POOD/14		Data:	
grudzień 2016					



OZNACZENIA

-  projektowana nawierzchnia placu z kostki betonowej
-  projektowana nawierzchnia rampy
-  projektowana nawierzchnia z grys
-  projektowany krawężnik betonowy 15 x 30 cm na ławie betonowej wysoki
-  projektowany krawężnik betonowy 15 x 30 cm na ławie betonowej wtopiony
-  projektowany krawężnik betonowy 15 x 30 cm na ławie betonowej obniżony
-  zniżenie dwóch rzędów kostki przy krawężniku/oporniku - "ściek"
-  projektowany opornik betonowy 8 x 30 cm na ławie betonowej
-  orientacyjne rzędne projektowanych nawierzchni

Projektowane wpusty drogowe

Okonek działka 645/3

dztwo : Wielkopolskie
Okonek - 303105_4.0139
Okonek 139 - 000139
nr 645/3

Mapa do celów projektowych

- 1. Poziomy układ geodezyjny - "2000/18"
- 2. Wysokościowy układ geodezyjny - "Kronsztadt"

Skala 1:500
GN-OD.6640.1583.2015

Nie badano słuszności gruntowych

Mapa została wykonana na podstawie: szkiców polowych 1
digitalizacji rastra mapy zasadniczej w skali 1:500; na podstawie wywiadu terenowego.
data opracowania mapy 29.09.2015
NIP 7671558715 REGON 302499514
wykonawca

GEODETA UPRAWNIONY
Nr upr. 22611
inż. Mariola Barczyńska
geodeta uprawniony

Poświadczam, że niniejsze opracowanie w całości jest własnością państwowego zasobu geodezyjnego i kartograficznego, którego jest częścią.

2015-10-15
(Data wpisania operatu technicznego)

mgr inż. Hieronim Krzysztofiak
GEODETA UPRAWNIONY
(Imię, nazwisko i podpis osoby)