

Teren wojskowy - teren zamknięty

STAROSTA PIŁSKI

(Nazwa organu przeprowadzającego naradę koordynacyjną)

Zgodnie z art. 28c ustawy z dnia 17 maja 1989 r. - Prawo geodezyjne i kartograficzne (Dz. U. z 2015 r. poz. 520, z późn. zm.) poświadczam się, że niniejsza dokumentacja projektowa była przedmiotem narady koordynacyjnej przeprowadzonej w dniu 09.02.2017

(Data)

w Starostwie Powiatowym w Piłce, Al. Piłki podległości 33/35

(Nazwa jednostki, adres przeprowadzenia narady koordynacyjnej)

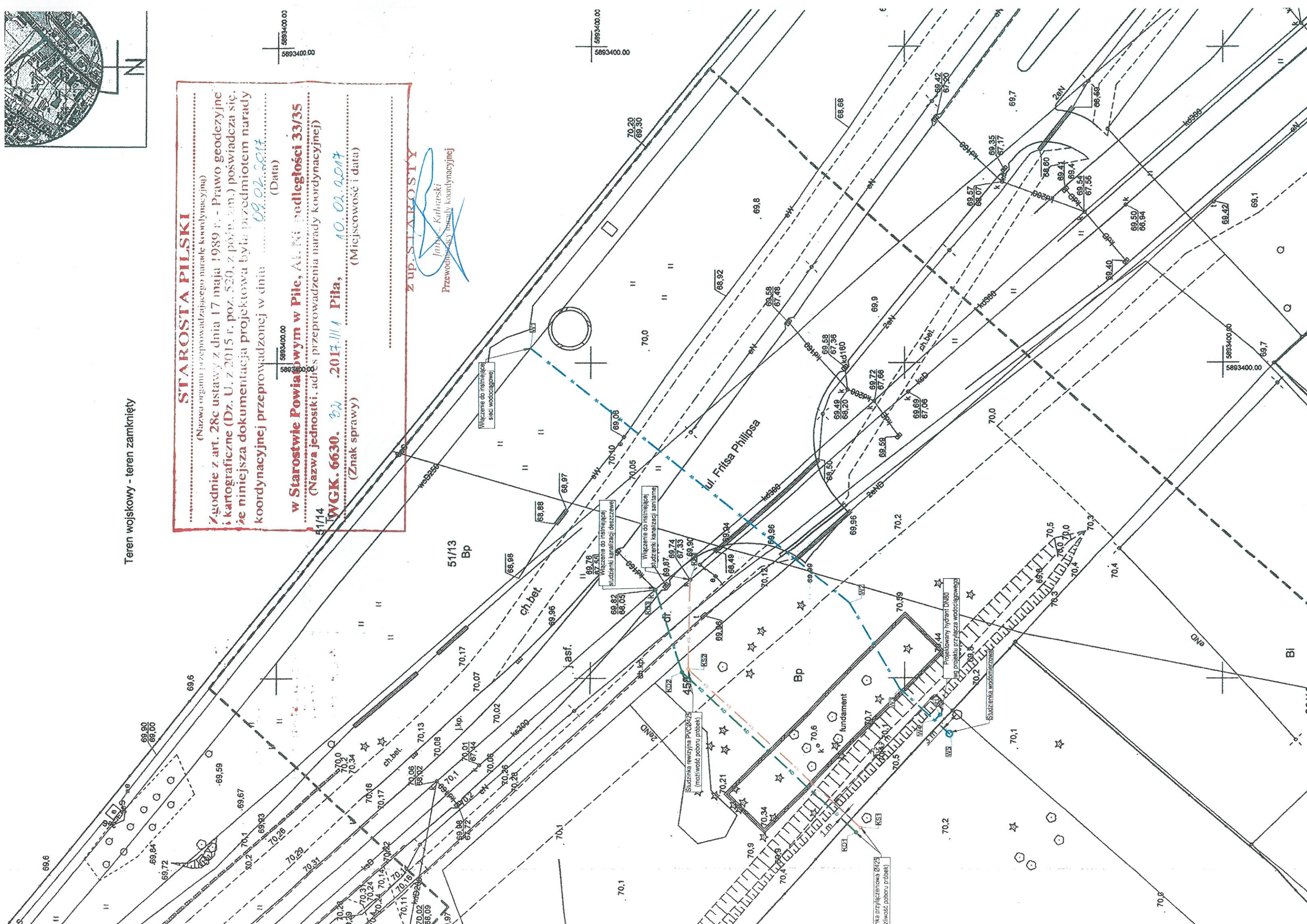
WGK. 6630. 2017. III. 1 Piła, 10.02.2017

(Znak sprawy)

(Miejscowość i data)

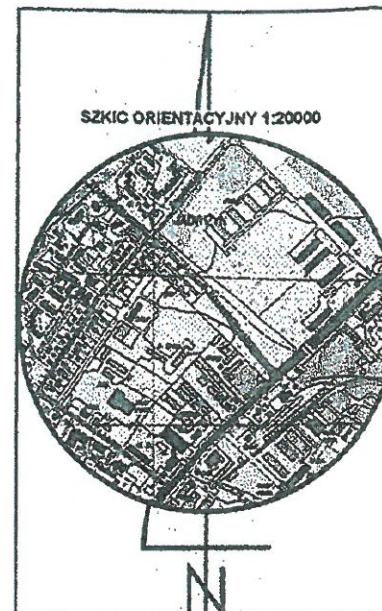
Z up. STAROSTY

Janusz Kucharski
Przewodniczący Instytutu Koordynacyjnej



x = 5893463.46 m

y = 6417061.81 m



Teren wojskowy - teren zamknięty

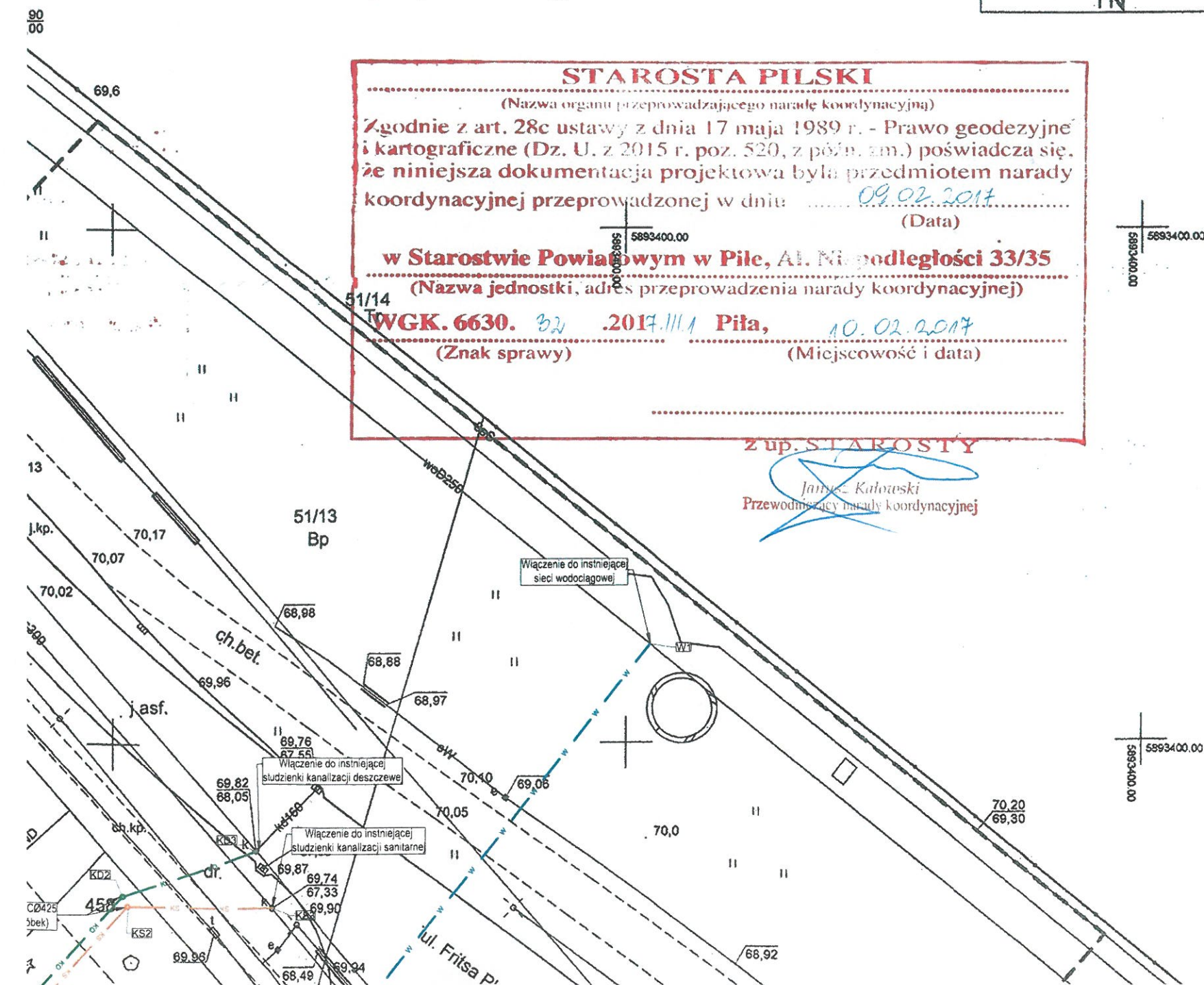
STAROSTA PILSKI
(Nazwa organu przeprowadzającego naradę koordynacyjną)

Zgodnie z art. 28c ustawy z dnia 17 maja 1989 r. - Prawo geodezyjne i kartograficzne (Dz. U. z 2015 r. poz. 520, z późn. zm.) poświadczam się, że niniejsza dokumentacja projektowa była przedmiotem narady koordynacyjnej przeprowadzonej w dniu 09.02.2017 (Data)

w Starostwie Powiatowym w Pile, Al. Niepodległości 33/35
(Nazwa jednostki, adres przeprowadzenia narady koordynacyjnej)

WGK. 6630. 32 .2017.III.1 Pila, 10.02.2017
(Znak sprawy) (Miejscowość i data)

Z up. STAROSTY



Janusz Kalowski
Przewodniczący narady koordynacyjnej**MAPA DO CELÓW PROJEKTOWYCH**

Identyfikator Zgłoszenia Pracy Geodezyjnej		WGK.6640.1.3043.2016
Miejscowość		Pila
Jednostka ewidencyjna	identyfikator	301901.1
	nazwa	Pila - miasto
Obręb ewidencyjny	identyfikator	0008
	Nazwa	Pila 08
Oznaczenie działki (obręb 0001)		51/13, 442, 456, 458
Skala mapy		1 : 500
Godło sekcji mapy zasadniczej		6.194.10.09.3.1 6.194.10.09.3.3
Nazwa układu współrzędnych	prostokątnych płaskich	PUWP PL-2000/18
	wysokości	Kronsztadt86
Oznaczenie i informacje o służebnościach gruntowych mających wpływ na zagospodarowanie gruntów zlokalizowanych w granicach projektowanej inwestycji		Nie badano
Oznaczenie granic obszaru, który był przedmiotem aktualizacji		---
Data wykonania aktualizacji		25.10.2016r.
Dodatkowe uwagi		Nie wyklucza się istnienia podziemnych urządzeń sieci uzbrojenia terenu, które nie były przedmiotem inwentaryzacji we wcześniejszym okresie czasu, a także budowli podziemnych i infrastruktury z nimi związanych.

sattelgeo

Firma Geodezyjna SATTEL GEO Polska,
Robert Ślipko & Szymon Sieg s.c.
Aleja Poznańska 139, 64-920 Pila
NIP: 764-266-86-02, REGON: 360903855
www.geodezjapila.pl biuro@sattelgeo.pl

Nazwa / imię i nazwisko wykonawcy



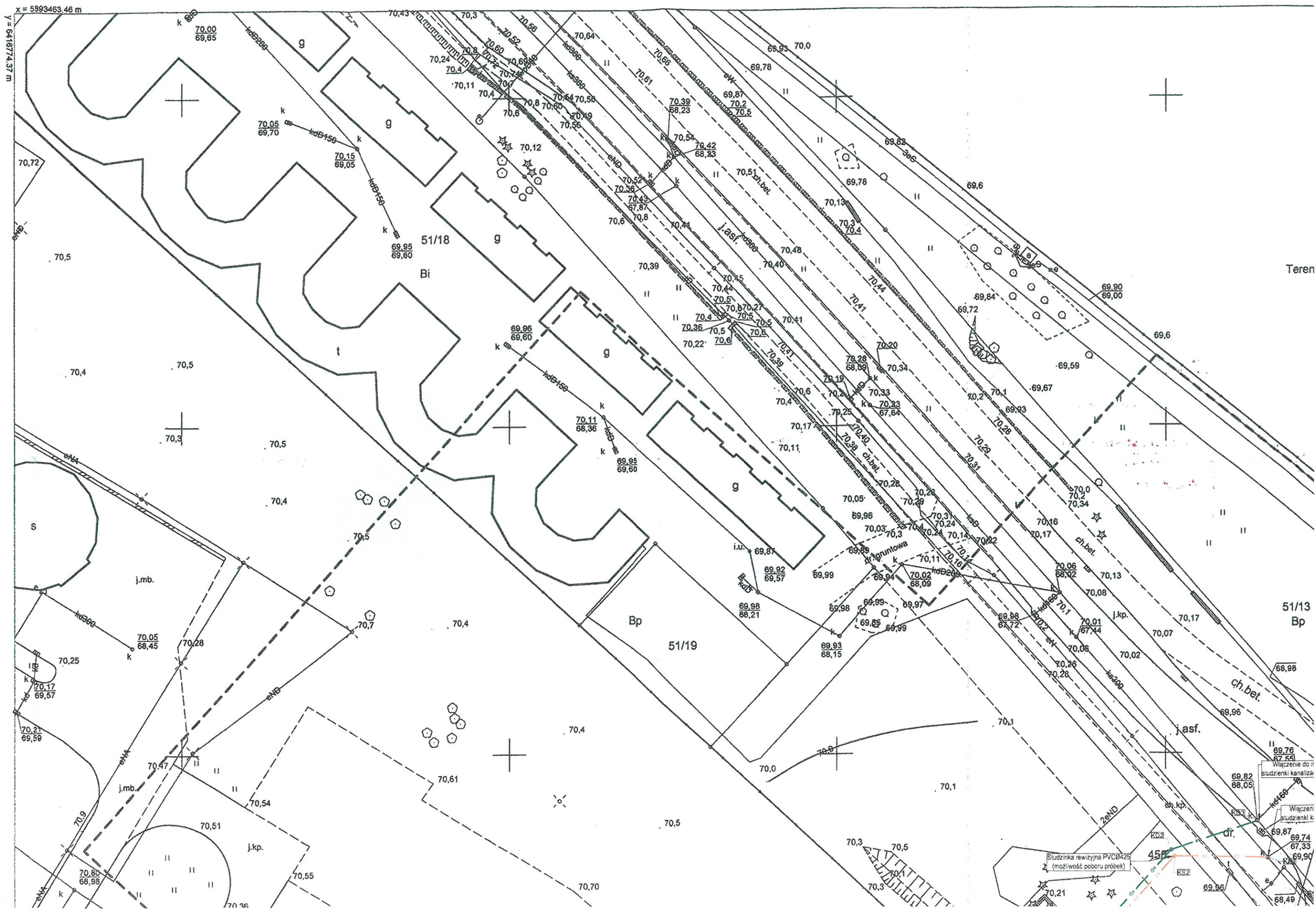
Data i podpis osoby reprezentującej wykonawcę

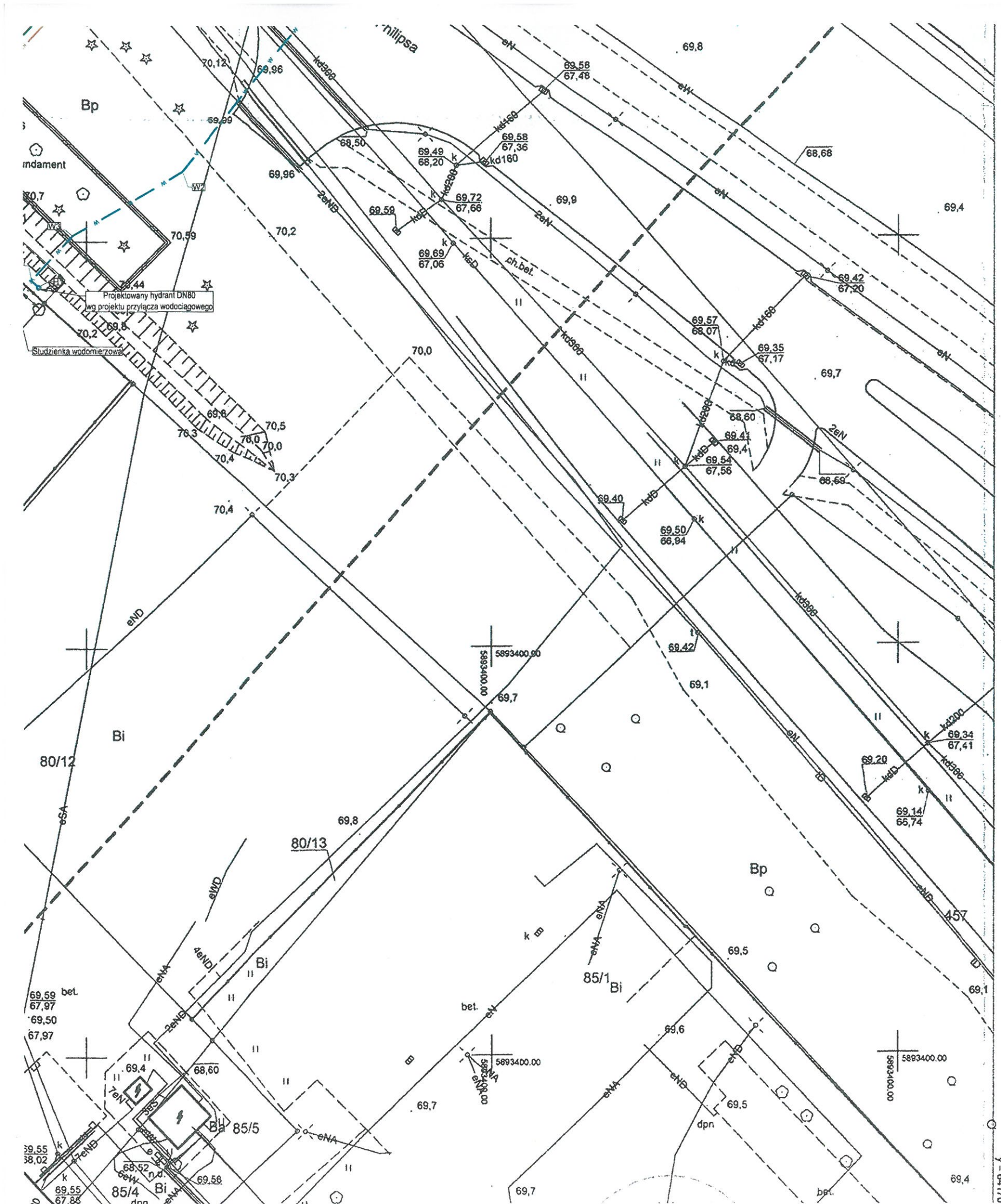
Imię i nazwisko, numer uprawnień oraz data i podpis geodety uprawnionego, który opracował mapę

Poświadczam, że niniejszy dokument jest opracowany w wyniku prac geodezyjnych i kartograficznych, których rezultaty zawiera operat techniczny, pisany do ewidencji materiałów państw. go zasobu geodezyjnego i kartograficznego

S. STAROSTA PILSKI

x = 5993463.46 m
y = 641674.37 m





9.3010.2016.3092
 (Identyfikator ewidencyjny materiału zasobu - operatu technicznego)
 2016-12-05
 (Data wpisania operatu technicznego do ewidencji materiałów zasobu)
 (Imię, nazwisko i podpis osoby reprezentującej organ)

Małgorzata Mrugałka
 Inspektor w Podstawowym Zespole
 Dokumentacji Geodezyjnej i Kartograficznej

Potwierdzam zgodność
 kopii z oryginałem
 Środa Wlkp. dnia 2017-01-25

Potwierdzam zgodność
 kopii z oryginałem
 Środa Wlkp. dnia 2017-01-25

mgr inż. Robert Ochowiak
 uprawnienia budowlane do projektowania i kierowania
 robotami budowlanymi bez ograniczeń w specjalności
 instalacyjnej w zakresie sieci, instalacji i urządzeń
 elektrycznych i elektroenergetycznych

	X	Y
KD1	5893308	6416925
KD2	5893335	6416950
KD3	5893340	6416963
KS1	5893307	6416926
KS2	5893334	6416951
KS3	5893334	6416965
W1	5893359	6417002
W2	5893309	6416961
W3	5893301	6416948
W4	5893295	6416943
W5	5893293	6416941

