

MIEJSCOWY PLAN ZAGOSPODAROWANIA PRZESTRZENNEGO GMINY DRAWSKO WSI DRAWSKI MŁYN

PRZEWODNICZĄCY
RADY GMINY
[Signature]

Drawsko, dnia 05-10-2015 roku

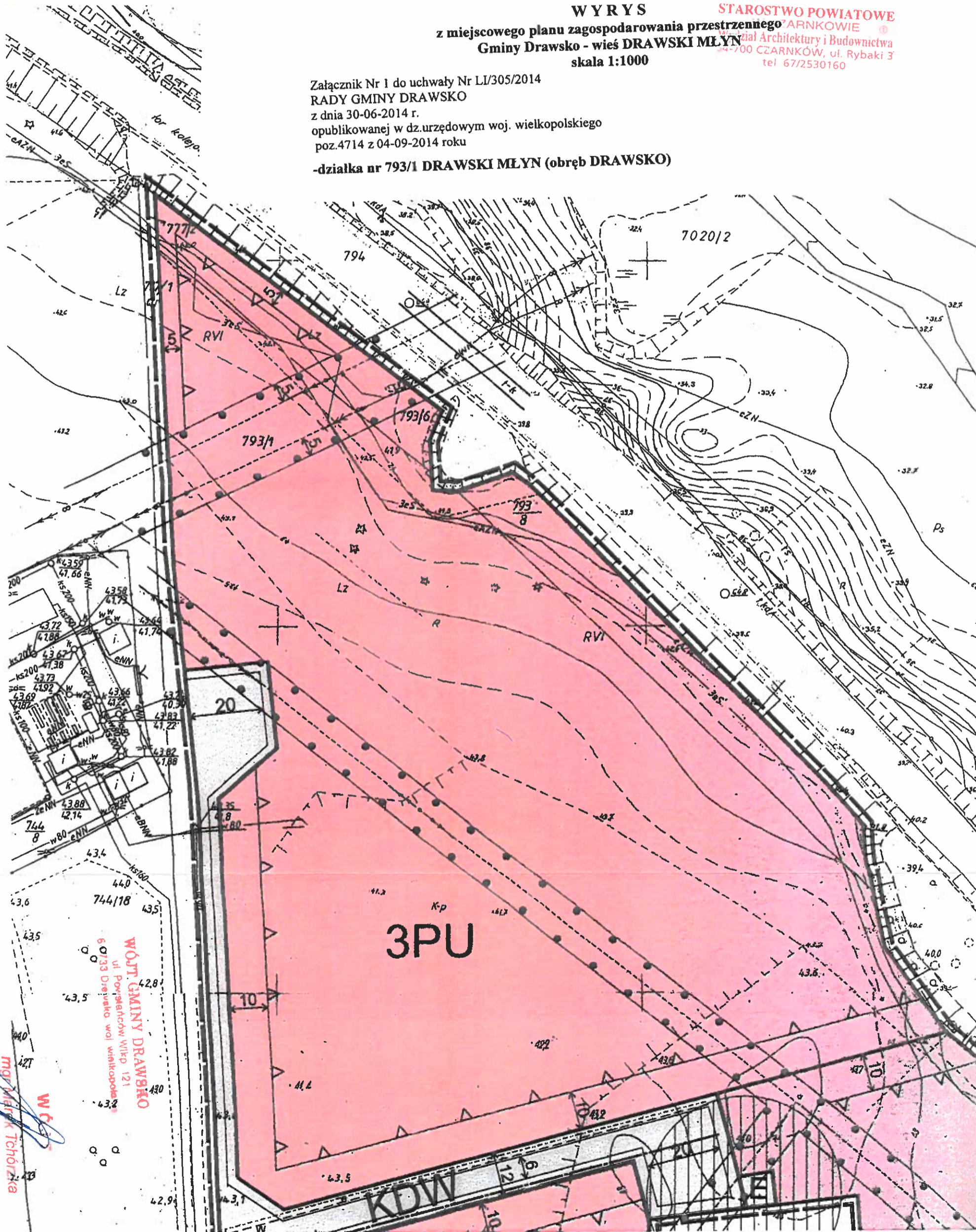
N-ZP.6727.108.2015.MD

WYRYS
z miejscowego planu zagospodarowania przestrzennego
Gminy Drawsko - wieś DRAWSKI MŁYN
skala 1:1000

STAROSTWO POWIATOWE
TARNKOWIE
Biuro Architektury i Budownictwa
ul. Rybaki 3
64-700 CZARNKÓW, tel 67/2530160

Załącznik Nr 1 do uchwały Nr LI/305/2014
RADY GMINY DRAWSKO
z dnia 30-06-2014 r.
opublikowanej w dz.urzędowym woj. wielkopolskiego
poz.4714 z 04-09-2014 roku

-działka nr 793/1 DRAWSKI MŁYN (obręb DRAWSKO)

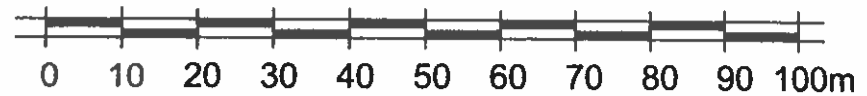


Potwierdzam zgodność
kopii z oryginałem
Sroda Wlkp dnia 2015-11-14
Mistrzowski

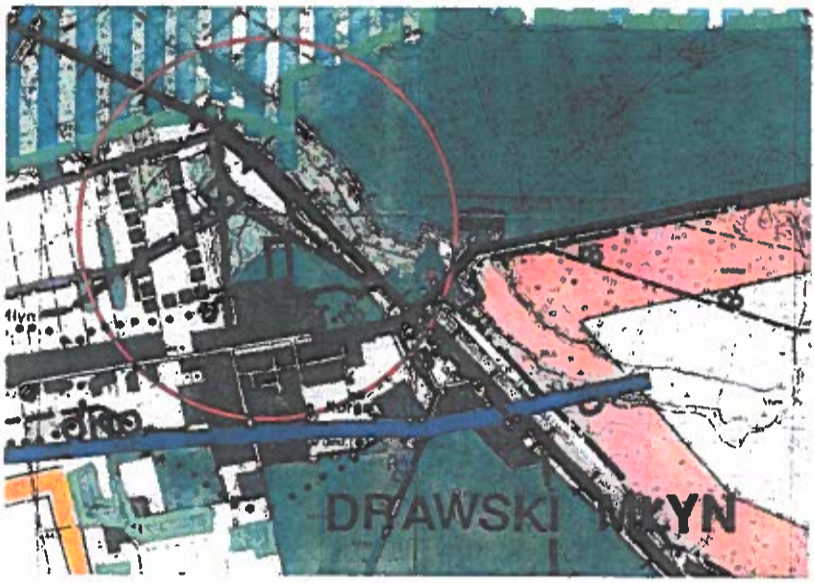
WÓJT GMINY DRAWSKO
ul. Powstańców Wlkp. 121
64-733 Drawsko, woj. wielkopolskie
mgr Marek Tchorzka

DAROWANIA PRZESTRZENNEGO SKI MŁYN

SKALA 1:1000



WYRYS
ZE STUDIUM UWARUNKWAŃ I KIERUNKÓW ZAGOSPODAROWANIA
PRZESTRZENNEGO GMINY DRAWSKO SKALA 1:20000



RYSUNEK NR1

ZAŁĄCZNIK NR 1 DO UCHWAŁY NR LI/305/2014
RADY GMINY DRAWSKO Z DNIA 30 CZERWCA 2014 R.
UCHWAŁA OGŁOSZONA W DZIENNIKU URZĘDOWYM
WOJEWÓDZTWA WIELKOPOLSKIEGO
Z DNIA 04 WRZEŚNIA 2014 R. POD POZ. 4714

OZNACZENIA GRAFICZNE

	GRANICE TERENU OBJĘTEGO PLANEM MIEJSCOWYM
	LINIE ROZGRANICZAJĄCE TERENY O RÓŻNYM PRZEZNACZENIU LUB RÓŻNYCH ZASADACH ZAGOSPODAROWANIA
	MAKSYMALNA NIEPRZEKRACZALNA LINIA ZABUDOWY
	STANOWISKO ARCHEOLOGICZNE
PRZEZNACZENIE TERENÓW	
1-3PU	TEREN OBIEKTÓW PRODUKCYJNYCH SKŁADÓW I MAGAZYNÓW, Z DOPUSZCZENIEM ZABUDOWY USŁUGOWEJ
KDW	TEREN DROGI WEWNĘTRZNEJ
KP	TEREN PARKINGÓW
E	TEREN URZĄDZEŃ ELEKTROENERGETYCZNYCH
INFRASTRUKTURA TECHNICZNA	
	ISTNIEJĄCA SIĘĆ ELEKTROENERGETYCZNA
	STREFA UCIAŻLIWOŚCI
	PROJEKTOWANA SIĘĆ WODOCIĄGOWA
	PROJEKTOWANA SIĘĆ ELEKTROENERGETYCZNA
	PROJEKTOWANA SIĘĆ KANALIZACJI SANITARNEJ

Starosta Czarnkowsko-Trzcankowski
Wydział Geodezji, Kartografii i Katastru
w Czarnkowie

Reprodukcja niniejszego projektu jest dozwolona
tylko do celów archiwalnych i nie może być
opublikowana w innych publikacjach.
Dane techniczne i opisowe:
1:1000 - 1:1000 - 1:1000

Czarnków dnia
02 SIE 2013

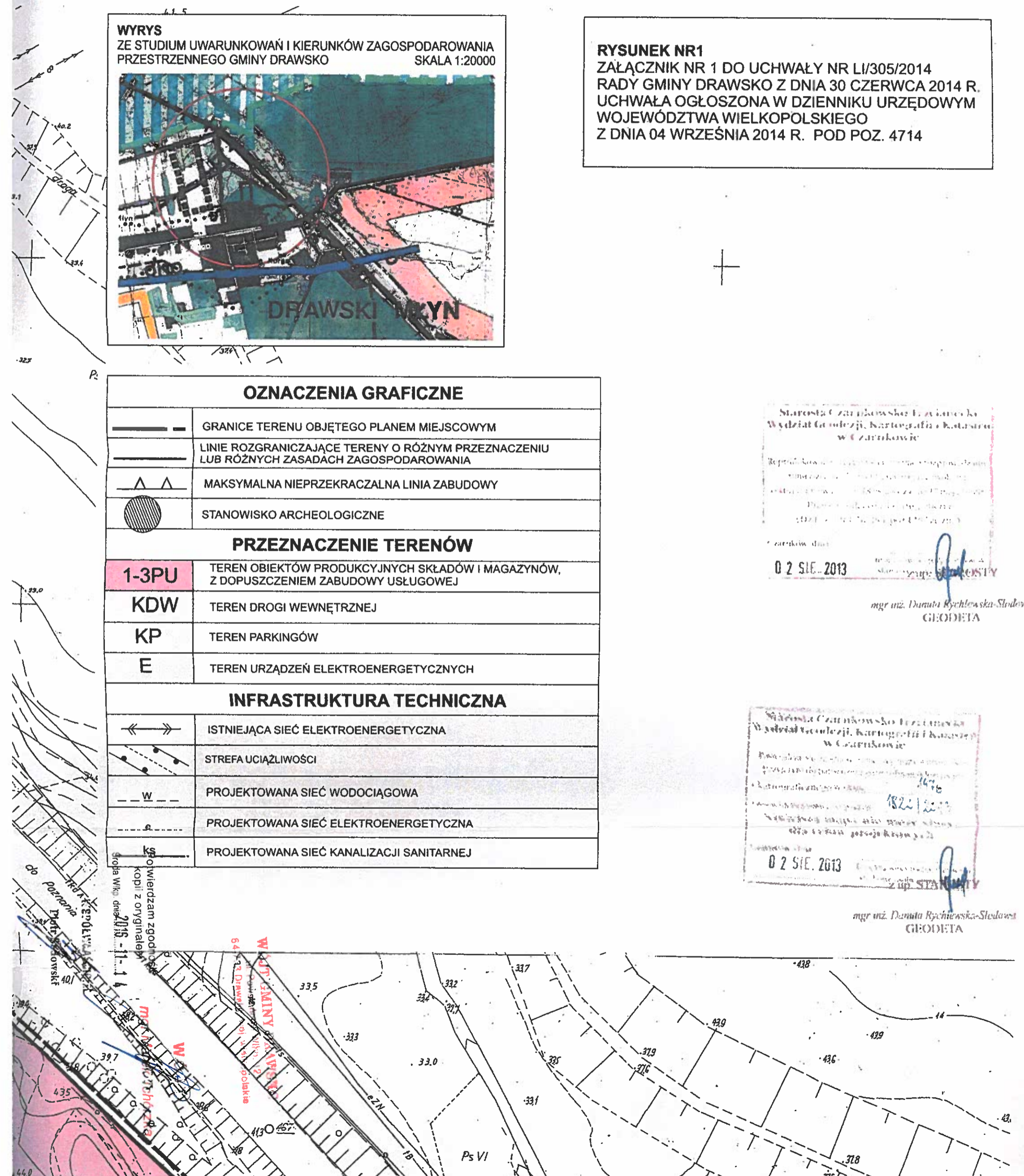
mgr inż. Danuta Rychlewska-Słodowa
GEODETA

Starosta Czarnkowsko-Trzcankowski
Wydział Geodezji, Kartografii i Katastru
w Czarnkowie

Reprodukcja niniejszego projektu jest dozwolona
tylko do celów archiwalnych i nie może być
opublikowana w innych publikacjach.
Dane techniczne i opisowe:
1:1000 - 1:1000 - 1:1000

Czarnków dnia
02 SIE 2013

mgr inż. Danuta Rychlewska-Słodowa
GEODETA



3PU

KDW

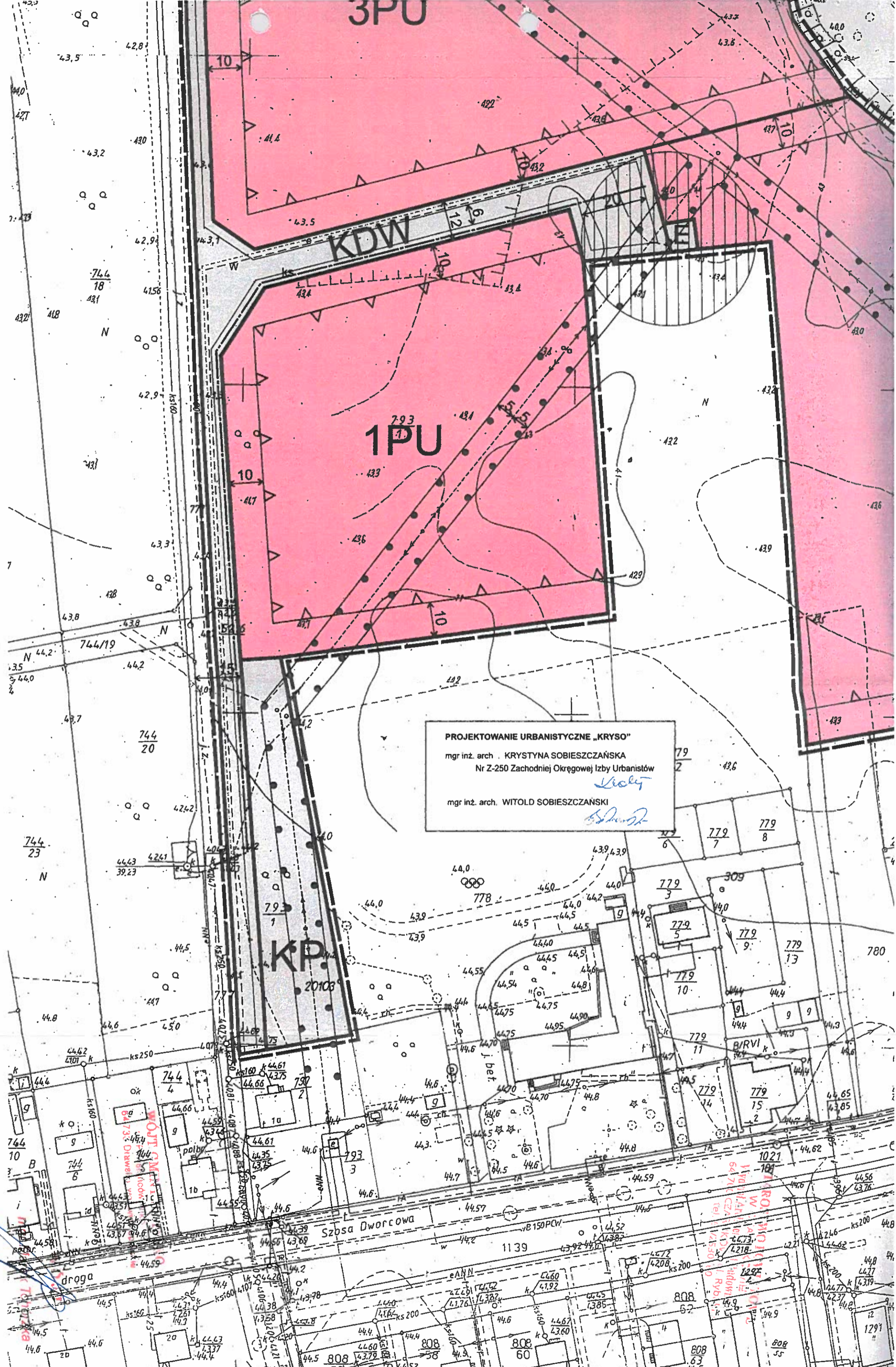
1PU

KP.

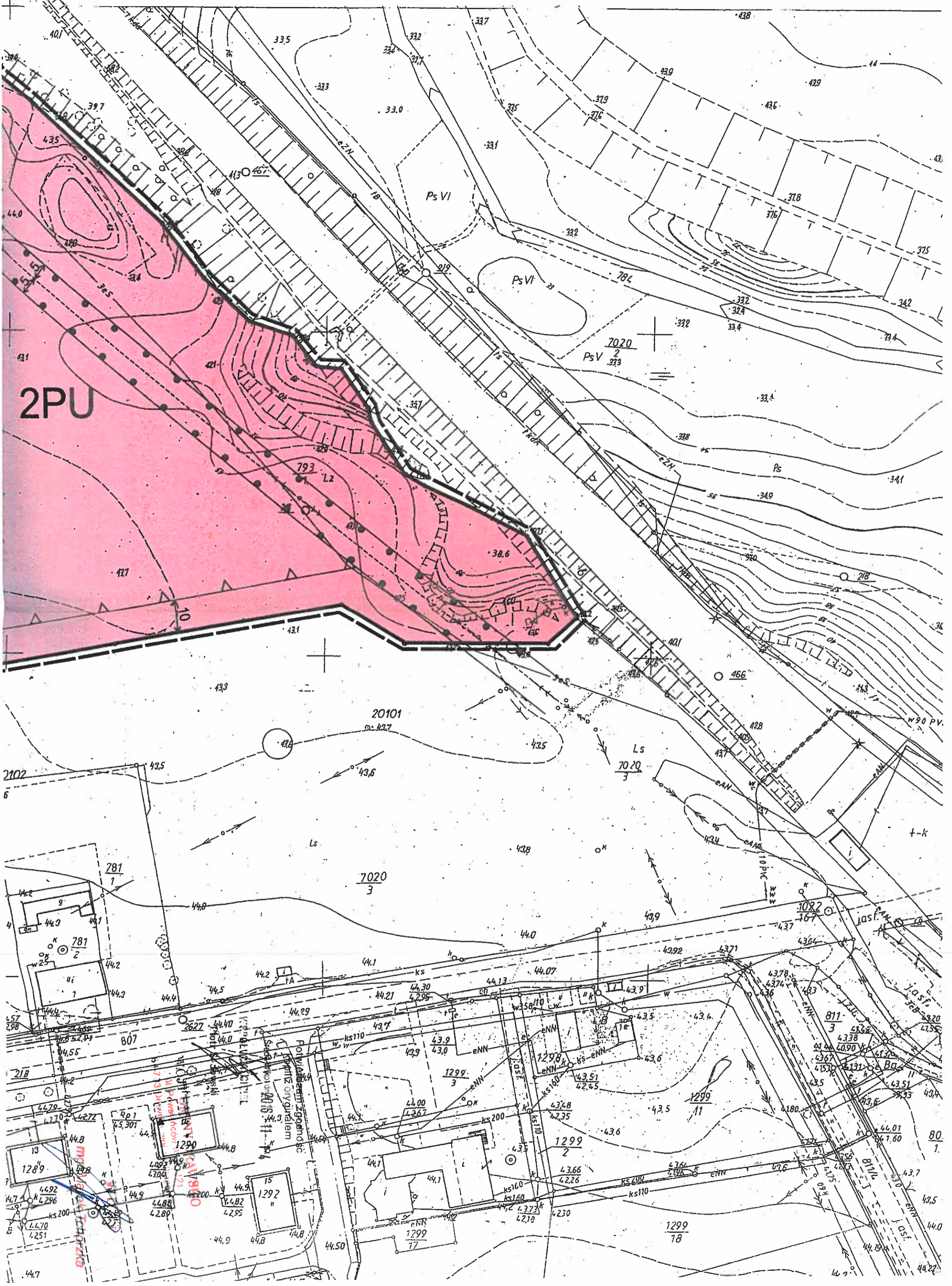
PROJEKTOWANIE URBANISTYCZNE „KRYSO”
 mgr inż. arch. KRYSZYNA SOBIESZCZAŃSKA
 Nr Z-250 Zachodniej Okręgowej Izby Urbanistów
Kryśka
 mgr inż. arch. WITOLD SOBIESZCZAŃSKI
Witold

Szosa Dworcowa

Potwierdzam zgodność
 kopii z oryginałem
 Sroda Wilko dnia 2016-11-16
 Krzysztof Sobieszkański



granicznie z up. STANIV IV
poznania



2102
6

218
7

44.7
8

44.7
9

t-k

1082
167

811
3

80
1

80
7

80
1