

Wyrzysk, dnia 23.02.2016 r.

### DECYZJA

Na podstawie art. 71 ust. 1, ust. 2 pkt. 2, art. 75 ust. 1 pkt 4 oraz art. 84 i art. 85 ust. 1 ustawy z dnia 3 października 2008 r. o udostępnianiu informacji o środowisku i jego ochronie, udziale społeczeństwa w ochronie środowiska oraz o ocenach oddziaływania na środowisko (Dz. U. z 2013 r., poz. 1235 ze zm.) a także zgodnie z § 3 ust. 1 pkt 81 rozporządzenia Rady Ministrów z dnia 9 listopada 2010 r. w sprawie przedsięwzięć mogących znacząco oddziaływać na środowisko (Dz. U. z 2010 r., Nr 213, poz 1397 ze zm.) oraz zgodnie z art. 104 ustawy z dnia 14 czerwca 1960 r. Kodeks postępowania administracyjnego (Dz. U. z 2016 r., poz. 23) oraz zgodnie z Zarządzeniem Nr 0050.199.2014 Burmistrza Wyrzyska z dnia 8 grudnia 2014 roku w sprawie upoważnienia Zastępcy Burmistrza Wyrzyska do wydawania decyzji administracyjnych, Burmistrz Wyrzyska po rozpatrzeniu wniosku Związku Międzygminnego „Pilski Region Gospodarki Odpadami Komunalnymi” z siedzibą przy ul. Dąbrowskiego 8, 64-920 Piła, reprezentowany przez Pan Grzegorza Rydiana – Biuro Rzecznawstwa i Ekonomii Środowiska CODEX Sadowski i Wspólnicy Spółka Jawna, ul. Stachury 9, 63-000 Środa Wlkp, oraz po zasięgnięciu opinii Regionalnego Dyrektora Ochrony Środowiska w Poznaniu i Państwowego Powiatowego Inspektora Sanitarnego w Pile, przy udziale stron postępowania:

- ze względu na większą niż 20 liczbę stron postępowania zgodnie z art. 74 ust. 3 ustawy z dnia 3 października 2008 r. o udostępnianiu informacji o środowisku i jego ochronie, udziale społeczeństwa w ochronie środowiska oraz o ocenach oddziaływania na środowisko (Dz. U. z 2013 r., poz. 1235 ze zm.) *dalej ustawy oos*, oraz w związku z art. 49 ustawy z dnia 14 czerwca 1960 r. Kodeks postępowania administracyjnego (Dz. U. z 2016 r., poz. 23), strony były zawiadamiane o toczącym się postępowaniu administracyjnym przez umieszczenie informacji w publicznie dostępnym wykazie danych prowadzonym przez Burmistrza Wyrzyska ([www.wyrzysk.pl](http://www.wyrzysk.pl))), na tablicy ogłoszeń Urzędu Miejskiego w Wyrzysku, Sołectwa Wyrzysk Skarbowy

### stwierdza

### brak potrzeby przeprowadzenia oceny oddziaływania na środowisko

**dla przedsięwzięcia polegającego na budowie punktu selektywnego zbierania odpadów komunalnych dla Gminy Wyrzysk, obręb Wyrzysk Skarbowy, gmina Wyrzysk.**

### UZASADNIENIE

Inwestor, Związek Międzygminny „Pilski Region Gospodarki Odpadami Komunalnymi” z siedzibą przy ul. Dąbrowskiego 8, 64-920 Piła, reprezentowany przez Pan Grzegorza Rydiana – Biuro Rzecznawstwa i Ekonomii Środowiska CODEX Sadowski i Wspólnicy Spółka Jawna, ul. Stachury 9, 63-000 Środa Wlkp, zwrócił się do Burmistrza Wyrzyska z wnioskiem z dnia 24 lipca 2015 r. o wydanie decyzji o środowiskowych uwarunkowaniach zgody na realizację przedsięwzięcia polegającego na budowie punktu selektywnego zbierania odpadów komunalnych dla Gminy Wyrzysk.

Do wniosku o wydanie decyzji o środowiskowych uwarunkowaniach zgody na realizację przedsięwzięcia dołączono:

- kartę informacyjną przedsięwzięcia,
- poświadczoną przez właściwy organ kopię mapy ewidencyjnej obejmującej przewidywany teren, na którym będzie realizowane przedsięwzięcie, oraz obejmujący obszar, na który będzie oddziaływać przedsięwzięcie,
- wypis z ewidencji gruntów obejmujący przewidywany teren, na którym będzie realizowane przedsięwzięcie,

Potwierdzam zgodność  
kopii z oryginałem

Środa Wlkp. dnia 2016...12...28

WSPÓŁWŁAŚCICIEL

Piotr Sadowski



- pełnomocnictwo do reprezentowania Inwestora udzielone Panu Grzegorzowi Rydianowi oraz Panu Piotrowi Sadowskiemu – Biuro Rzeczoznawstwa i Ekonomii Środowiska CODEX Sadowski i Wspólnicy Spółka Jawna, ul. Stachury 9, 63-000 Środa Wlkp,
- opłatę skarbową za wydanie decyzji w wysokości 205,00 zł oraz za udzielone pełnomocnictwa 34,00 zł.

Teren na, którym ma być prowadzona inwestycja posiada plan zagospodarowania przestrzennego.

W wyniku klasyfikacji planowanego przedsięwzięcia ustalono, iż ww. inwestycja zgodnie z § 3 ust. 1 pkt 81 rozporządzenia Rady Ministrów z dnia 9 listopada 2010 r. w sprawie przedsięwzięć mogących znacząco oddziaływać na środowisko (Dz. U. z 2010 r., Nr 213, poz 1397 ze zm.) kwalifikuje się jako planowane przedsięwzięcie mogące potencjalnie znacząco oddziaływać na środowisko, dla którego przeprowadzenie oceny oddziaływania na środowisko może być wymagane.

Zgodnie z art. 64 ustawy z dnia 3 października 2008 r. o udostępnianiu informacji o środowisku i jego ochronie, udziale społeczeństwa w ochronie środowiska oraz o ocenach oddziaływania na środowisko (Dz. U. z 2013 r. poz. 1235 ze zm.) - dalej ustawa oos, Burmistrz Wyrzyska wystąpił pismem z dnia 30 listopada 2015 r. znak OSZP.6220.15.2015, po opinie co do potrzeby przeprowadzenia oceny oddziaływania przedmiotowego przedsięwzięcia na środowiska do Regionalnego Dyrektora Ochrony Środowiska w Poznaniu oraz do Państwowego Powiatowego Inspektora Sanitarnego w Pile.

Na podstawie art. 64 ust. 1 pkt 1, a także ust. 3 ustawy oos, w dniu 21 grudnia 2015 r. Regionalny Dyrektor Ochrony Środowiska w Poznaniu wydał Opinię znak WOO-IV.4240.1538.2015.BZ.2 stwierdzono, iż dla powyższego przedsięwzięcia nie ma potrzeby przeprowadzenia oceny oddziaływania na środowisko.

Na podstawie art. 3 pkt 4 ustawy z dnia 14 marca 1985 r. o Państwowej Inspekcji Sanitarnej (Dz. U. z 2011 r. Nr 212 poz. 1263 ze zm.) oraz zgodnie z art. 78 ust. 1 pkt 2 ustawy oos, Państwowy Powiatowy Inspektor Sanitarny w Pile wydał w dniu 11 grudnia 2015 r. Opinię Sanitarną znak ON.NS-72/1/4-34/15 odstępującą od obowiązku przeprowadzenia oceny oddziaływania planowanego przedsięwzięcia na środowisko.

W dniu 17 grudnia 2015 r. do Urzędu Miejskiego w Wyrzysku wpłynęło uzupełnienie do karty informacyjnej przedsięwzięcia, dotyczącego budowy punktu selektywnego zbierania odpadów komunalnych dla Gminy Wyrzysk. Państwowy Powiatowy Inspektor Sanitarny w Pile zaopiniował powyższe przedsięwzięcie w dniu 11 grudnia 2015 r. Opinią Sanitarną znak ON.NS-72/1/4-34/15. Ponieważ w trakcie opiniowania powyższego przedsięwzięcia przez Regionalnego Dyrektora Ochrony Środowiska w Poznaniu, Inwestor złożył uzupełnienia do karty informacyjnej przedsięwzięcia, które zostało również przesłane do Państwowego Powiatowego Inspektora Sanitarnego w Pile, Burmistrz Wyrzyska wystąpił z pismem znak OSZP.6220.15.2015 z dnia 11 stycznia 2016 r. o wskazanie czy Państwowy Powiatowy Inspektor Sanitarny w Pile podtrzymuje wydaną w dniu 11 grudnia 2015 r. Opinię Sanitarną znak ON.NS-72/1/4-34/15.

W dniu 14 stycznia 2016 r. Państwowy Powiatowy Inspektor Sanitarny w Pile podtrzymał swoje stanowisko wyrażone w Opinii Sanitarnej znak ON.NS-72/1/4-34/15 z dnia 11 grudnia 2015r.

Biorąc pod uwagę uwarunkowania wymienione w art. 63 ust. 1 ustawy oos przeanalizowano: rodzaj, skalę i charakter inwestycji, wielkość zajmowanego terenu, zakres robót związanych z jej realizacją, prawdopodobieństwo, czas trwania, zasięg oddziaływania, a także wykorzystanie zasobów naturalnych, emisję i uciążliwości związane z eksploatacją inwestycji, gęstość zaludnienia wokół inwestycji oraz usytuowanie przedsięwzięcia względem obszarów wymagających specjalnej ochrony ze względu na występowanie gatunków roślin i zwierząt, ich siedlisk lub siedlisk przyrodniczych objętych ochroną, w tym obszarów Natura 2000.

Planowane przedsięwzięcie polegać będzie na budowie punktu selektywnego zbierania odpadów komunalnych dla gminy Wyrzysk. Inwestycja realizowana będzie na działkach



o numerach ewidencyjnych 335/1 i 335/2, obręb Wyrzysk Skarbowy, gmina Wyrzysk. Z treści karty informacyjnej przedsięwzięcia wynika, że punkt selektywnego zbierania odpadów komunalnych zostanie zlokalizowany na działce o numerze ewidencyjnym 335/1 o powierzchni 1,0898 ha, całość przedsięwzięcia obejmie obszar do powierzchni ok 3000 m<sup>2</sup> z czego 2500 m<sup>2</sup> stanowić będzie powierzchnia utwardzona, na działce 335/2 zrealizowany będzie tylko fragment drogi dojazdowej oraz wykonanie ewentualnych przyłączy. Obecnie działka inwestycyjna jest wykorzystywana na cele rolne. Planowany do utworzenia punkt selektywnego zbierania odpadów komunalnych obejmować będzie: kontener socjalno – biurowy, infrastrukturę ppoż., kontenery i pojemniki na odpady niebezpieczne oraz inne niż niebezpieczne, ścieżkę edukacyjną (w tym ławki, tablice edukacyjne dojścia, zieleń urządzona), instalację elektryczną, wodociągową i kanalizacyjną, system oświetlenia, wewnętrzne dojścia i dojazdy oraz drogę dojazdową. Ponadto, Inwestor nie wyklucza montażu najazdowej rampy rozładunkowej oraz najazdowej wagi samochodowej. Zgodnie z treścią przedłożonej dokumentacji, w ramach eksploatacji planowanego przedsięwzięcia Inwestor przewiduje również naprawę i przywracanie właściwości użytkowych odpadów wielkogabarytowych. Przewiduje się przetwarzanie wyłącznie odpadów wielkogabarytowych, celem ich naprawy i przywrócenia właściwości użytkowych. Inwestor jednoznacznie wskazał w karcie informacyjnej przedsięwzięcia, że ww. czynności nie będą prowadzone z wykorzystaniem instalacji. Przetwarzanie odpadów odbywać się będzie w pomieszczeniu magazynowym, tj. kontenerze o pojemności 20-40 m<sup>3</sup>. Poza przygotowaniem odpadów do ponownego użycia, Inwestor wyklucza prowadzenie innych procesów odzysku, w tym: ciecicia, zginania, przesypywania i belowania odpadów.

W ramach funkcjonowania punktu selektywnego zbierania odpadów komunalnych przyjmowane będą odpady o następujących kodach: 15 01 10\*, 15 01 11\*, 20 01 13\*, 20 01 14\*, 20 01 15\*, 20 01 17\*, 20 01 19\*, 20 01 21\*, 20 01 23\*, 20 01 26\*, 20 01 27\*, 20 01 29\*, 20 01 31\*, 20 01 33\*, 20 01 35\*, 20 01 37\*, 15 01 01, 15 01 02, 15 01 03, 15 01 04, 15 01 05, 15 01 07, 15 01 09, 16 01 03, 17 01 01, 17 01 02, 17 01 03, 17 01 07, 17 01 82, 17 02 01, 17 02 02, 17 02 03, 17 03 02, 17 04 01, 17 04 02, 17 04 03, 17 04 04, 17 04 05, 17 04 06, 17 04 07, 17 04 11, 17 05 08, 17 06 04, 17 08 02, 17 09 04, 20 01 01, 20 01 02, 20 01 10, 20 01 11, 20 01 25, 20 01 28, 20 01 30, 20 01 32, 20 01 34, 20 01 36, 20 01 38, 20 01 39, 20 01 40, 20 01 80, 20 01 99, 20 02 01, 20 03 07 oraz 20 03 99. Odpady będą selektywnie magazynowane w pojemnikach i kontenerach dostosowanych do właściwości i składu poszczególnych frakcji. Ponadto, odpady zostaną zabezpieczone przed działaniem czynników atmosferycznych. Z treści przedłożonej dokumentacji wynika, że Inwestor wstępnie planuje wyposażenie punktu w specjalistyczny, zadaszony kontener na odpady niebezpieczne oraz kontenery i pojemniki do magazynowania pozostałych odpadów, w tym kontenery na gruz budowlany oraz ciężkie odpady budowlane i remontowe. Odpady będą dostarczane przez mieszkańców we własnym zakresie. Z karty informacyjnej przedsięwzięcia wynika, że ilość i wielkość kontenerów oraz pojemników do magazynowania odpadów może ulec zmianie w zależności od zapotrzebowania, tj. stopnia wdrożenia selektywnej zbiórki odpadów przez mieszkańców. Planuje się zabezpieczenie środowiska gruntowo-wodnego poprzez utwardzenie i uszczelnienie terenu przedsięwzięcia folią PEHD. Ponadto, planowany do utworzenia punkt będzie wyposażony w sorbenty na wypadek ewentualnych wycieków. Ścieki z miejsc magazynowania odpadów będą podczyszczane w osadniku i separatorze, a następnie odprowadzane do kanalizacji sanitarnej lub miejskiej oczyszczalni ścieków znajdującej się w sąsiedztwie planowanego przedsięwzięcia. Wody opadowe i roztopowe z parkingów oraz placu manewrowego będą odprowadzane do gruntu poprzez system rozsączania, po ich wcześniejszym podczyszczeniu w separatorze z osadnikiem. Wody opadowe z powierzchni poza obszarem magazynowania i rozładunku odpadów będą odprowadzane powierzchniowo do gruntu. Ścieki bytowe powstałe w ramach funkcjonowania zaplecza socjalnego dla pracowników będą odprowadzane do istniejącej sieci kanalizacyjnej. Mają na uwadze powyższe, w tym planowane rozwiązania techniczne i technologiczne w zakresie gospodarki odpadami oraz gospodarki wodno – ściekowej,

Potwierdzam zgodność  
kopii z oryginałem

REPUBLIKA POLSKA  
M. P. Piotr Szadowski



nie przewiduje się negatywnego wpływu przedmiotowego przedsięwzięcia na środowisko gruntowo – wodne w rejonie zainwestowania.

Analiza karty informacyjnej przedsięwzięcia wykazała, że teren planowanego przedsięwzięcia zlokalizowany jest poza obszarami wodno - błotnymi oraz innymi obszarami o płytkim zaleganiu wód podziemnych oraz obszarami objętymi ochroną, w tym strefami ochronnymi ujęć wód. Wobec powyższego, uwzględniając rodzaj przedsięwzięcia, w odniesieniu do art. 63 ust. 1 pkt 2 lit. a i d *ustawy oos* stwierdzono, że planowane przedsięwzięcie nie będzie powodowało negatywnego wpływu na ww. obszary. Według charakterystyki Wód Podziemnych (JCWPd) planowana inwestycja znajduje się w granicach JCWPd o kodzie PLGW650036, dla której ocena stanu ilościowego jest dobra, stanu chemicznego – zła, natomiast ocenę ryzyka określono jako zagrożona nieosiągnięciem celów środowiskowych. Ponadto, przedsięwzięcie będzie realizowane na obszarze Jednolitej Części Wód Powierzchniowych (JCWP) o kodzie PLRW600020188479 – Łobzonka od Jelonki do Orli, o stanie silnie zmieniona i ocenie ryzyka określonej jako zagrożona nieosiągnięciem celów środowiskowych. Ponadto, biorąc pod uwagę rodzaj i skalę przedsięwzięcia, a także planowane do zastosowania rozwiązania techniczne i technologiczne, nie przewiduje się jego negatywnego oddziaływania na Jednolite Części Wód Powierzchniowych i Jednolite Części Wód Podziemnych. W związku z powyższym należy uznać, że realizacja inwestycji nie będzie miała negatywnego wpływu na osiągnięcie celów środowiskowych określonych w Planie gospodarowania wodami na obszarze dorzecza Odry.

Planowana działalność będzie wiązała się z niezorganizowaną emisją substancji do powietrza. Głównym źródłem emisji substancji do powietrza na etapie realizacji i eksploatacji będzie ruch pojazdów obsługujących planowane przedsięwzięcie. Na etapie realizacji inwestycji będą to pojazdy dowożące materiały budowlane, natomiast na etapie eksploatacji źródłem niezorganizowanej emisji będzie ruch samochodowy związany z dowozem i wywozem odpadów. Zgodnie z treścią karty informacyjnej przedsięwzięcia w ramach eksploatacji punktu selektywnej zbiórki odpadów komunalnych nie będą zbierane odpady mogące powodować emisję o charakterze odorowym, tj. m.in.: odpady kuchenne ulegające biodegradacji, zmieszane odpady komunalne i osady ściekowe. Mając na uwadze specyfikę przedmiotowego przedsięwzięcia oraz planowane do zastosowania rozwiązania techniczne i technologiczne, nie przewiduje się jego istotnego wpływu na stan jakości powietrza w rejonie zainwestowania. Ponadto, nie przewiduje się istotnego wpływu przedsięwzięcia na zmiany klimatu, na etapie realizacji, eksploatacji i likwidacji, oraz wpływu postępujących zmian klimatu na przedsięwzięcie. Z treści karty informacyjnej przedsięwzięcia wynika, że planowane przedsięwzięcie może wykazywać jedynie zwiększoną wrażliwość na skrajnie wysokie i intensywne opady atmosferyczne. Zastosowane rozwiązania technologiczne, w tym przede wszystkim sposób odprowadzania wód opadowych, zminimalizują jednak możliwość negatywnego oddziaływania w tym zakresie.

W odniesieniu do art. 63 ust. 1 pkt. 3 lit. c *ustawy oos*, uwzględniając zakres planowanego przedsięwzięcia stwierdzono, że w wyniku jego realizacji nie zwiększy się znacząco poziom hałasu w środowisku. Najbliżej położone tereny podlegające ochronie akustycznej zlokalizowane są w odległości ok. 60 m na północ oraz ok. 100 m. na północny – wschód od granicy działki, na której zlokalizowany zostanie planowany punkt selektywnej zbiórki odpadów komunalnych. Zgodnie z założeniem Inwestora natężenie ruchu pojazdów na etapie eksploatacji planowanego przedsięwzięcia obejmować będzie maksymalnie 30 samochodów osobowych i 5 samochodów ciężarowych na dobę. W bezpośrednim sąsiedztwie przedmiotowego przedsięwzięcia zlokalizowana jest miejska oczyszczalnia ścieków. Inwestor oszacował, że łączny ruch pojazdów w związku z planowanym przedsięwzięciem oraz pojazdów związanych z funkcjonowaniem oczyszczalni ścieków, obejmować będzie 40 pojazdów osobowych i 20 pojazdów ciężarowych na dobę. Ruch pojazdów ciężarowych realizowany będzie od ul. Bydgoskiej, co dodatkowo będzie minimalizowało ewentualne uciążliwość dotyczące zwiększenia ilości samochodów ciężarowych poruszających się w obrębie działki przeznaczonej do realizacji planowanego przedsięwzięcia.





Przedsięwzięcie eksploatowane będzie wyłącznie w porze dnia. Inwestor nie przewiduje stosowania wentylatorów mechanicznych. Wstępnie zakłada się, że planowany do uruchomienia punkt selektywnej zbiórki odpadów komunalnych będzie czynny 2-4 dni w tygodniu. Okresowe uciążliwości w zakresie emisji hałasu do środowiska mogą być związane z załadunkiem odpadów i poruszaniem się pojazdów obsługujących planowane przedsięwzięcie. Po pełne kontenery na odpady przyjeżdżać będą specjalne pojazdy, np. typu „hakowiec”. Z uwagi na rodzaj i skalę planowanego przedsięwzięcia, w tym fakt, że w ramach eksploatacji inwestycji Inwestor nie będzie prowadził procesów odzysku odpadów stanowiących potencjalne źródło emisji hałasu do środowiska, tj. cięcia, zgniatania, przesypywania i belowania odpadów, nie przewiduje się, aby realizacja i eksploatacja inwestycji mogła powodować przekroczenie dopuszczalnych poziomów hałasu na terenach podlegających ochronie akustycznej.

W związku z zapisami art. 63 ust. 1 pkt 1 lit. c i e *ustawy o oś* stwierdzono, że eksploatacja przedsięwzięcia nie będzie związana z ryzykiem wystąpienia poważnej awarii, ani z nadmiernym wykorzystaniem zasobów naturalnych. Z uwagi na zakres i charakter planowanego przedsięwzięcia, odnosząc się do zapisów art. 63 ust. 1 pkt 3 lit. b *ustawy o oś* stwierdzono, że inwestycja nie będzie powodowała transgranicznego oddziaływania.

Odnosząc się do art. 63 ust. 1 pkt 2 *ustawy o oś*, na podstawie przedstawionych materiałów, stwierdzono, że teren przeznaczony pod przedsięwzięcie zlokalizowany jest na obszarze chronionego krajobrazu o nazwie Dolina Noteci, który obecnie nie ma obowiązujących zakazów, a najbliższym położonym obszarem Natura 2000 jest obszar mający znaczenie dla Wspólnoty Dolina Łobżonki PLH300040, oddalony o 150 m od przedsięwzięcia. Przedmiotowe przedsięwzięcie, zgodnie z informacjami przedstawionymi w karcie informacyjnej przedsięwzięcia zostanie zlokalizowane na nieużytkowanym regularnie wykaszonym gruncie ornym. Ponadto, realizacja inwestycji nie będzie wiązała się z koniecznością wycinki drzew. W sąsiedztwie planowanego przedsięwzięcia znajdują się grunty rolne, lasy oraz miejska oczyszczalnia ścieków. W odległości około 250 m od przedsięwzięcia przepływa rzeka Łobżonka.

Mając na względzie lokalizację przedsięwzięcia na gruncie rolnym oraz brak konieczności wycinki drzew, nie przewiduje się znaczącego negatywnego oddziaływania przedsięwzięcia na środowisko przyrodnicze, w tym na różnorodność biologiczną, rozumianą jako liczebność i kondycję populacji występujących gatunków, w szczególności gatunków chronionych, rzadkich lub ginących oraz ich siedliska. Realizacja przedsięwzięcia nie wpłynie także na obszary chronione, a w szczególności na siedliska przyrodnicze, gatunki roślin i zwierząt oraz ich siedlisk, dla których ochrony został wyznaczony obszar Natura 2000 Dolina Łobżonki, ani pogorszenia integralności obszaru Natura 2000 lub powiązania z innymi obszarami. Ponadto przedsięwzięcie nie spowoduje utraty i fragmentacji siedlisk oraz nie wpłynie na funkcję ekosystemu.

Ze względu na wielkość i stopień złożoności oddziaływania, a także rodzaj i skalę inwestycji stwierdzono, iż dla przedmiotowego przedsięwzięcia nie ma potrzeby przeprowadzenia oceny oddziaływania na środowisko oraz sporządzenia raportu o oddziaływaniu na środowisko.

Zgodnie z art. 10 ustawy z dnia 14 czerwca 1960 r. Kodeks postępowania administracyjnego (Dz. U. z 2013 r., poz. 267 ze zm.) organy administracji publicznej obowiązane są zapewnić stronom czynny udział w każdym stadium postępowania, a przed wydaniem decyzji umożliwić im wypowiedzenie się co do zebranych dowodów i materiałów oraz zgłoszonych żądań. Przed wydaniem decyzji Burmistrz Wyrzyska powiadomił Obwieszczeniem znak OSZP.6220.15.2015 z dnia 19 stycznia 2016 r., strony postępowania administracyjnego o zebraniu całego materiału dowodowego oraz wyznaczył siedmiodniowy termin do wypowiedzenia się w sprawie. W przewidzianym terminie nie zostały wniesione żadne uwagi oraz wnioski.

Biorąc powyższe pod uwagę, stwierdzono iż dla planowanego przedsięwzięcia polegającego na budowie punktu selektywnego zbierania odpadów komunalnych dla Gminy Wyrzysk, obręb Wyrzysk Skarbowy, gmina Wyrzysk, nie ma potrzeby przeprowadzenia oceny oddziaływania na środowisko.

Potwierdzam zgodność  
kopii z oryginałem

WSPÓLNY GŁOS



Biorąc powyższe pod uwagę orzeczono jak w sentencji.

### POUCZENIE

Decyzja o środowiskowych uwarunkowaniach wiąże organ wydający decyzje, o których mowa w art. 72 ust. 1. Zgodnie z art. 72 ust. 1 pkt 1 oraz pkt 6 *ustawy o oś* decyzję o środowiskowych uwarunkowaniach dołącza się do wniosku o wydanie decyzji o pozwoleniu na budowę, decyzji o uzyskaniu pozwolenia wodnoprawnego na wykonanie urządzeń wodnych. Zgodnie z art. 72 ust. 3 *ustawy o oś* decyzję o środowiskowych uwarunkowaniach dołącza się do wniosku o wydanie decyzji, o której mowa w ust. 1 oraz zgłoszenia, o którym mowa w ust. 1a. Złożenie wniosku lub dokonanie zgłoszenia powinno nastąpić w terminu 6 lat od dnia, w którym decyzja o środowiskowych uwarunkowaniach stała się ostateczna.

Zgodnie z art. 72 ust. 4 *ustawy o oś* złożenie wniosku lub dokonanie zgłoszenia może nastąpić w terminie 10 lat od dnia, w którym decyzja o środowiskowych uwarunkowaniach stała się ostateczna, o ile strona, która złożyła wniosek o wydanie decyzji o środowiskowych uwarunkowaniach, lub podmiot, na który została przeniesiona ta decyzja, otrzymali, przed upływem terminu, o którym mowa w art. 72 ust. 3 *ustawy o oś*, od organu, który wydał decyzję o środowiskowych uwarunkowaniach, stanowisko, że realizacja planowanego przedsięwzięcia przebiega etapowo oraz, że aktualne są warunki realizacji przedsięwzięcia zawarte w decyzji o środowiskowych uwarunkowaniach lub postanowieniu, o którym mowa w art. 90 ust. 1, jeżeli było wydane. Zajęcie stanowiska następuje w drodze postanowienia na podstawie informacji na temat stanu środowiska i możliwości realizacji warunków wynikających z decyzji o środowiskowych uwarunkowaniach.

Do zmiany decyzji o środowiskowych uwarunkowaniach stosuje się odpowiednio przepisy o wydaniu decyzji o środowiskowych uwarunkowaniach.

Od niniejszej decyzji służy stronom odwołanie do Samorządowego Kolegium Odwoławczego w Pile za pośrednictwem Burmistrza Wyrzyska w terminie 14 dni od dnia doręczenia decyzji.

Z up. BURMISTRZA  
*Tadeusz Perliński*  
ZASTĘPCA BURMISTRZA

Ze względu na większą niż 20 liczbę stron postępowania zgodnie z art. 74 ust. 3 *ustawy z dnia 3 października 2008 r. o udostępnianiu informacji o środowisku i jego ochronie, udziale społeczeństwa w ochronie środowiska oraz o ocenach oddziaływania na środowisko* (Dz. U. z 2013 r., poz. 1235 ze zm.) w związku z art. 49 *Ustawy dnia 14 czerwca 1960 r. Kodeksu postępowania administracyjnego* (Dz. U. z 2013 r., poz. 267), strony zostaną zawiadomione o decyzjach i innych czynnościach organów administracji publicznej przez umieszczenie informacji, co do którego toczy się postępowanie w publicznie dostępnym wykazie danych prowadzonym przez Burmistrza Wyrzyska ([www.wyrzysk.pl](http://www.wyrzysk.pl)), na tablicy ogłoszeń Urzędu Miejskiego w Wyrzysku, Sołectwa Wyrzysk Skarbowy.

**Doręczenie uważa się za dokonane po upływie 14 dni od dnia publicznego obwieszczenia o wydaniu Decyzji. Termin podania obwieszczenia do publicznej wiadomości od dnia 27.02.2016 r. – do dnia 11.03.2016 r. włącznie.**

Załączniki:

1. Charakterystyka planowanego przedsięwzięcia zgodnie z art. 84 *ustawy o oś*.

Otrzymują:

1. Pełnomocnik Inwestora - Pan Grzegorz Rydian – Biuro Rzeczoznawstwa i Ekonomii Środowiska CODEX Sadowski i Wspólnicy Spółka Jawna, ul. Stachury 9, 63-000 Środa Wlkp
2. Pozostałe strony postępowania zgodnie z art 49 Kpa
3. a/a

Do wiadomości:

1. Regionalna Dyrekcja Ochrony Środowiska w Poznaniu.
2. Państwowy Powiatowy Inspektor Sanitarny w Pile.

Potwierdzam zgodność  
kopii z oryginałem

WSPÓŁWŁAŚCICIEL

6

Środa Wlkp. dnia .....2016...-12- 2 0

Plotk Sadowski

Urząd Miejski w Wyrzysku  
Decyzja stała się ostateczna  
W dniu .....2016-03-17

Wpisu dokonano dnia .....2016-10-17

Z up. BURMISTRZA

*Tadeusz Perliński*  
ZASTĘPCA BURMISTRZA



Wyrzysk, dnia 23.02.2016 r.

Załącznik Nr 1 do decyzji  
Nr OSZP.6220.15.2015

**Charakterystyka planowanego przedsięwzięcia zgodnie z art. 84 ustawy o udostępnieniu informacji o środowisku i jego ochronie, udziale społeczeństwa w ochronie środowiska oraz o ocenach oddziaływania na środowisko (Dz. U z 2013 r., poz. 1235 ze zm.)**

Planowane przedsięwzięcie polegać będzie na budowie punktu selektywnego zbierania odpadów komunalnych dla gminy Wyrzysk. Inwestycja realizowana będzie na działkach o numerach ewidencyjnych 335/1 i 335/2, obręb Wyrzysk Skarbowy, gmina Wyrzysk. Z treści karty informacyjnej przedsięwzięcia wynika, że punkt selektywnego zbierania odpadów komunalnych zostanie zlokalizowany na działce o numerze ewidencyjnym 335/1 o powierzchni 1,0898 ha, całość przedsięwzięcia obejmie obszar do powierzchni ok 3000 m<sup>2</sup> z czego 2500 m<sup>2</sup> stanowić będzie powierzchnia utwardzona, na działce 335/2 zrealizowany będzie tylko fragment drogi dojazdowej oraz wykonanie ewentualnych przyłączy. Obecnie działka inwestycyjna jest wykorzystywana na cele rolne. Planowany do utworzenia punkt selektywnego zbierania odpadów komunalnych obejmować będzie: kontener socjalno – biurowy, infrastrukturę ppoż., kontenery i pojemniki na odpady niebezpieczne oraz inne niż niebezpieczne, ścieżkę edukacyjną (w tym ławki, tablice edukacyjne dojścia, zieleń urządzoną), instalację elektryczną, wodociągową i kanalizacyjną, system oświetlenia, wewnętrzne dojścia i dojazdy oraz drogę dojazdową. Ponadto, Inwestor nie wyklucza montażu najazdowej rampy rozładunkowej oraz najazdowej wagi samochodowej. Zgodnie z treścią przedłożonej dokumentacji, w ramach eksploatacji planowanego przedsięwzięcia Inwestor przewiduje również naprawę i przywracanie właściwości użytkowych odpadów wielkogabarytowych. Przewiduje się przetwarzanie wyłącznie odpadów wielkogabarytowych, celem ich naprawy i przywrócenia właściwości użytkowych. Inwestor jednoznacznie wskazał w karcie informacyjnej przedsięwzięcia, że ww. czynności nie będą prowadzone z wykorzystaniem instalacji. Przetwarzanie odpadów odbywać się będzie w pomieszczeniu magazynowym, tj. kontenerze o pojemności 20-40 m<sup>3</sup>. Poza przygotowaniem odpadów do ponownego użycia, Inwestor wyklucza prowadzenie innych procesów odzysku, w tym: ciecicia, zginania, przesypywania i belowania odpadów.

W ramach funkcjonowania punktu selektywnego zbierania odpadów komunalnych przyjmowane będą odpady o następujących kodach: 15 01 10\*, 15 01 11\*, 20 01 13\*, 20 01 14\*, 20 01 15\*, 20 01 17\*, 20 01 19\*, 20 01 21\*, 20 01 23\*, 20 01 26\*, 20 01 27\*, 20 01 29\*, 20 01 31\*, 20 01 33\*, 20 01 35\*, 20 01 37\*, 15 01 01, 15 01 02, 15 01 03, 15 01 04, 15 01 05, 15 01 07, 15 01 09, 16 01 03, 17 01 01, 17 01 02, 17 01 03, 17 01 07, 17 01 82, 17 02 01, 17 02 02, 17 02 03, 17 03 02, 17 04 01, 17 04 02, 17 04 03, 17 04 04, 17 04 05, 17 04 06, 17 04 07, 17 04 11, 17 05 08, 17 06 04, 17 08 02, 17 09 04, 20 01 01, 20 01 02, 20 01 10, 20 01 11, 20 01 25, 20 01 28, 20 01 30, 20 01 32, 20 01 34, 20 01 36, 20 01 38, 20 01 39, 20 01 40, 20 01 80, 20 01 99, 20 02 01, 20 03 07 oraz 20 03 99. Odpady będą selektywnie magazynowane w pojemnikach i kontenerach dostosowanych do właściwości i składu poszczególnych frakcji. Ponadto, odpady zostaną zabezpieczone przed działaniem czynników atmosferycznych. Z treści przedłożonej dokumentacji wynika, że Inwestor wstępnie planuje wyposażenie punktu w specjalistyczny, zadaszony kontener na odpady niebezpieczne oraz kontenery i pojemniki do magazynowania pozostałych odpadów, w tym kontenery na gruz budowlany oraz ciężkie odpady budowlane i remontowe. Odpady będą dostarczane przez mieszkańców we własnym zakresie. Z karty informacyjnej przedsięwzięcia wynika, że ilość i wielkość kontenerów oraz pojemników do magazynowania odpadów może ulec zmianie w zależności od zapotrzebowania, tj. stopnia wdrożenia selektywnej zbiórki odpadów przez



mieszkańców. Planuje się zabezpieczenie środowiska gruntowo-wodnego poprzez utwardzenie i uszczelnienie terenu przedsięwzięcia folią PEHD. Ponadto, planowany do utworzenia punkt będzie wyposażony w sorbenty na wypadek ewentualnych wycieków. Ścieki z miejsc magazynowania odpadów będą podczyszczane w osadniku i separatorze, a następnie odprowadzane do kanalizacji sanitarnej lub miejskiej oczyszczalni ścieków znajdującej się w sąsiedztwie planowanego przedsięwzięcia. Wody opadowe i roztopowe z parkingów oraz placu manewrowego będą odprowadzane do gruntu poprzez system rozsączania, po ich wcześniejszym podczyszczeniu w separatorze z osadnikiem. Wody opadowe z powierzchni poza obszarem magazynowania i rozładunku odpadów będą odprowadzane powierzchniowo do gruntu. Ścieki bytowe powstałe w ramach funkcjonowania zaplecza socjalnego dla pracowników będą odprowadzane do istniejącej sieci kanalizacyjnej. Mają na uwadze powyższe, w tym planowane rozwiązania techniczne i technologiczne w zakresie gospodarki odpadami oraz gospodarki wodno – ściekowej, nie przewiduje się negatywnego wpływu przedmiotowego przedsięwzięcia na środowisko gruntowo – wodne w rejonie zainwestowania.

Analiza karty informacyjnej przedsięwzięcia wykazała, że teren planowanego przedsięwzięcia zlokalizowany jest poza obszarami wodno - błotnymi oraz innymi obszarami o płytkim zaleganiu wód podziemnych oraz obszarami objętymi ochroną, w tym strefami ochronnymi ujęć wód. Wobec powyższego, uwzględniając rodzaj przedsięwzięcia, w odniesieniu do art. 63 ust. 1 pkt 2 lit. a i d *ustawy o oś* stwierdzono, że planowane przedsięwzięcie nie będzie powodowało negatywnego wpływu na ww. obszary. Według charakterystyki Wód Podziemnych (JCWPd) planowana inwestycja znajduje się w granicach JCWPd o kodzie PLGW650036, dla której ocena stanu ilościowego jest dobra, stanu chemicznego – zła, natomiast ocenę ryzyka określono jako zagrożona nieosiągnięciem celów środowiskowych. Ponadto, przedsięwzięcie będzie realizowane na obszarze Jednolitej Części Wód Powierzchniowych (JCWP) o kodzie PLRW600020188479 – Łobzonka od Jelonki do Orli, o stanie silnie zmieniona i ocenie ryzyka określonej jako zagrożona nieosiągnięciem celów środowiskowych. Ponadto, biorąc pod uwagę rodzaj i skalę przedsięwzięcia, a także planowane do zastosowania rozwiązania techniczne i technologiczne, nie przewiduje się jego negatywnego oddziaływania na Jednolite Części Wód Powierzchniowych i Jednolite Części Wód Podziemnych. W związku z powyższym należy uznać, że realizacja inwestycji nie będzie miała negatywnego wpływu na osiągnięcie celów środowiskowych określonych w Planie gospodarowania wodami na obszarze dorzecza Odry.

Planowana działalność będzie wiązała się z niezorganizowaną emisją substancji do powietrza. Głównym źródłem emisji substancji do powietrza na etapie realizacji i eksploatacji będzie ruch pojazdów obsługujących planowane przedsięwzięcie. Na etapie realizacji inwestycji będą to pojazdy dowożące materiały budowlane, natomiast na etapie eksploatacji źródłem niezorganizowanej emisji będzie ruch samochodowy związany z dowozem i wywozem odpadów. Zgodnie z treścią karty informacyjnej przedsięwzięcia w ramach eksploatacji punktu selektywnej zbiórki odpadów komunalnych nie będą zbierane odpady mogące powodować emisję o charakterze odorowym, tj. m.in.: odpady kuchenne ulegające biodegradacji, zmieszane odpady komunalne i osady ściekowe. Mając na uwadze specyfikę przedmiotowego przedsięwzięcia oraz planowane do zastosowania rozwiązania techniczne i technologiczne, nie przewiduje się jego istotnego wpływu na stan jakości powietrza w rejonie zainwestowania. Ponadto, nie przewiduje się istotnego wpływu przedsięwzięcia na zmiany klimatu, na etapie realizacji, eksploatacji i likwidacji, oraz wpływu postępujących zmian klimatu na przedsięwzięcie. Z treści karty informacyjnej przedsięwzięcia wynika, że planowane przedsięwzięcie może wykazywać jedynie zwiększoną wrażliwość na skrajnie wysokie i intensywne opady atmosferyczne. Zastosowane rozwiązania technologiczne, w tym przede wszystkim sposób odprowadzania wód opadowych, zminimalizują jednak możliwość negatywnego oddziaływania w tym zakresie.

W odniesieniu do art. 63 ust. 1 pkt. 3 lit. c *ustawy o oś*, uwzględniając zakres planowanego przedsięwzięcia stwierdzono, że w wyniku jego realizacji nie zwiększy się znacząco poziom hałasu





w środowisku. Najbliżej położone tereny podlegające ochronie akustycznej zlokalizowane są w odległości ok. 60 m na północ oraz ok. 100 m. na północny – wschód od granicy działki, na której zlokalizowany zostanie planowany punkt selektywnej zbiórki odpadów komunalnych. Zgodnie z założeniem Inwestora natężenie ruchu pojazdów na etapie eksploatacji planowanego przedsięwzięcia obejmować będzie maksymalnie 30 samochodów osobowych i 5 samochodów ciężarowych na dobę. W bezpośrednim sąsiedztwie przedmiotowego przedsięwzięcia zlokalizowana jest miejska oczyszczalnia ścieków. Inwestor oszacował, że łączny ruch pojazdów w związku z planowanym przedsięwzięciem oraz pojazdów związanych z funkcjonowaniem oczyszczalni ścieków, obejmować będzie 40 pojazdów osobowych i 20 pojazdów ciężarowych na dobę. Ruch pojazdów ciężarowych realizowany będzie od ul. Bydgoskiej, co dodatkowo będzie minimalizowało ewentualne uciążliwość dotyczące zwiększenia ilości samochodów ciężarowych poruszających się w obrębie działki przeznaczonej do realizacji planowanego przedsięwzięcia. Przedsięwzięcie eksploatowane będzie wyłącznie w porze dnia. Inwestor nie przewiduje stosowania wentylatorów mechanicznych. Wstępnie zakłada się, że planowany do uruchomienia punkt selektywnej zbiórki odpadów komunalnych będzie czynny 2-4 dni w tygodniu. Okresowe uciążliwości w zakresie emisji hałasu do środowiska mogą być związane z załadunkiem odpadów i poruszaniem się pojazdów obsługujących planowane przedsięwzięcie. Po pełne kontenery na odpady przyjeżdżać będą specjalne pojazdy, np. typu „hakówiec”. Z uwagi na rodzaj i skalę planowanego przedsięwzięcia, w tym fakt, że w ramach eksploatacji inwestycji Inwestor nie będzie prowadził procesów odzysku odpadów stanowiących potencjalne źródło emisji hałasu do środowiska, tj. cięcia, zgniatania, przesypywania i belowania odpadów, nie przewiduje się, aby realizacja i eksploatacja inwestycji mogła powodować przekroczenie dopuszczalnych poziomów hałasu na terenach podlegających ochronie akustycznej.



Z up. BURMISTRZA  
*Andrzej Perliński*  
ZASTĘPCA BURMISTRZA

Urząd Miejski w Wyrzysku  
Decyzja stała się ostateczna  
W dniu ..... 2016-09-27  
Wpisu dokonano dnia ..... 2016<sup>(2)</sup>-10-17

Z up. BURMISTRZA  
*Andrzej Perliński*  
ZASTĘPCA BURMISTRZA

Potwierdzam zgodność kopii z oryginałem  
Środa Wlkp. dnia ..... 2016-12-28  
Piotr Srdowski



**Decyzja**  
**Samorządowego Kolegium Odwoławczego w Pile**  
z dnia 27 września 2016 r.

**Samorządowe Kolegium Odwoławcze w składzie:**

**Przewodniczący: Maciej Wajs (spr.)**

**Członkowie: Wiesława Mazur**  
**Agnieszka Borowy**

po rozpatrzeniu odwołania Danuty Łęga, zam. w Wyrzysku od decyzji Burmistrza Wyrzyska nr OSZP.6220.15.2015, z dnia 23 lutego 2016 r. stwierdzającej brak potrzeby przeprowadzenia postępowania w sprawie oceny oddziaływania na środowisko przedsięwzięcia polegającego na budowie punktu selektywnego zbierania odpadów komunalnych dla Gminy Wyrzysk, obręb Wyrzysk Skarbowy, gmina Wyrzysk,

na podstawie art. 138 § 1 pkt 1 ustawy z dnia 14 czerwca 1960 r. - Kodeks postępowania administracyjnego (t.j. Dz. U. z 2013 r. poz. 267, ze zm), a także art. 63 ust. 1 i 2, art. 64 ust. 1, art. 84 ust. 1 i 2 oraz art. 85 ust. 2 pkt 2 ustawy z dnia 03 października 2008 r. o udostępnianiu informacji o środowisku i jego ochronie, udziale społeczeństwa w ochronie środowiska oraz o ocenach oddziaływania na środowisko (t.j. Dz.U. z 2016 r. poz. 353, ze zm.)

**o r z e k a**

**- utrzymać w mocy zaskarżoną decyzję organu I instancji**

**U z a s a d n i e n i e**

Wnioskiem, z dnia 29 października 2014 r. (wpływ do organu 02.11.2015 r.) Związek Międzygminny „Pilski Region Gospodarki Odpadami Komunalnymi” w Pile, działający za pośrednictwem pełnomocnika Grzegorza Rydiana wystąpił do Burmistrza Wyrzyska o wydanie decyzji o środowiskowych uwarunkowaniach w związku z planem realizacji na działkach nr 335/1 i 335/2 w obrębie Wyrzysk Skarbowy, gm. Wyrzysk przedsięwzięcia polegającego na budowie punktu selektywnego zbierania odpadów komunalnych (PSZOK) dla Gminy Wyrzysk.

Wnioskodawca wskazał, iż zgodnie z § 3 ust. 1 pkt 81 rozporządzenia Rady Ministrów z dnia 09 listopada 2010 r. w sprawie przedsięwzięć mogących znacząco oddziaływać na środowisko (Dz. U. Nr 213, poz. 1397, ze zm.) przedsięwzięcie to kwalifikuje się jako mogące potencjalnie znacząco oddziaływać na środowisko.

Zgodnie z załączoną kartą informacyjną przedsięwzięcia miało by ono polegać na budowie punktu zbierania odpadów komunalnych, w tym odpadów z metali. W ramach przedsięwzięcia możliwe byłoby prowadzenie odzysku (przetwarzania) odpadów

Potwierdzam zgodność  
kopii z oryginałem

2016 -12- 28  
Środa Wlkp. dnia .....

Piotr Śródowski

głównie wielkogabarytowych, tj. przygotowywania ich do ponownego użycia m.in. poprzez naprawę. Czynności takie miałyby być wykonywane bez wykorzystania instalacji. Przedsięwzięcie planowane jest na powierzchni do 3.000 m<sup>2</sup>, z których 2.500 m<sup>2</sup> podlegałoby utwardzeniu (działka nr 335/1). W ramach punktu przewidziane jest posadowienie kontenera socjalno – biurowego, niezbędnej infrastruktury ppoż., kontenerów i pojemników na odpady niebezpieczne oraz inne niż niebezpieczne, a także budowę ścieżki edukacyjnej (ławki, tablice informacyjne, dojścia, zieleń), budowę instalacji elektrycznej (oświetlenia terenu), kanalizacyjnej, wodociągowej, drogi dojazdowej oraz budowę rampy rozładunkowej i najazdowej wagi samochodowej. Na działce nr 335/2 przewiduje się wyłącznie budowę drogi dojazdowej i ew. wykonanie sieci lub przyłączy.

Na podstawie art. 64 ust. 1 ustawy organ wystąpił do Regionalnego Dyrektora Ochrony Środowiska w Poznaniu (RDOŚ) oraz Państwowego Powiatowego Inspektora Sanitarnego w Pile (PPIS) o wydanie opinii co do potrzeby przeprowadzenia oceny oddziaływania przedsięwzięcia na środowisko. W odpowiedzi z dnia 11 grudnia 2015 r. inspektor sanitarny w Pile odstąpił od obowiązku przeprowadzenia oceny oddziaływania planowanego przedsięwzięcia na środowisko, zaś dyrektor ochrony środowiska w Poznaniu, po uzyskaniu uzupełniającej karty informacyjnej przedsięwzięcia (pismo inwestora z dnia 15.12.2015 r. weryfikujące zapisy karty odnoszące się do gospodarki ściekowej), w dniu 21 grudnia 2015 r. stwierdził, iż nie ma potrzeby przeprowadzania w sprawie oceny oddziaływania na środowisko. Dodatkowo PPIS, pismem z dnia 14 stycznia 2016 r., po uwzględnieniu danych wynikających z uzupełnionej karty informacyjnej przedsięwzięcia, podtrzymał swoją wcześniejszą opinię co do braku potrzeby przeprowadzania oceny oddziaływania przedsięwzięcia na środowisko.

W konsekwencji Burmistrz Wyrzyska, po formalnym zakończeniu postępowania dowodowego, postanowieniem z dnia 19 lutego 2016 r. stwierdził, iż dla przedsięwzięcia planowanego przez Związek Międzygminny „Pilski Region Gospodarki Odpadami Komunalnymi” w Pile na terenie działek nr 335/1 i 335/2 w obr. 0021 Wyrzysk Skarbowy, polegającego na budowie punktu selektywnego zbierania odpadów komunalnych nie ma potrzeby przeprowadzenia oceny oddziaływania na środowisko.

W dniu 23 lutego 2016 r. organ, powołując się na treść art. 71 ust. 1 i 2 pkt 2, art. 75 ust. 1 pkt 4 oraz art. 84 i art. 85 ust. 1 ustawy z dnia 03 października 2008 r. o udostępnianiu informacji o środowisku i jego ochronie, udziale społeczeństwa w ochronie środowiska oraz o ocenach oddziaływania na środowisko (zwanej dalej „ustawą”) wydał decyzję w której potwierdził brak potrzeby przeprowadzenia oceny oddziaływania planowanego przedsięwzięcia na środowisko. Do decyzji - jako załącznik - dodał charakterystykę planowanego przedsięwzięcia.

Powyższą decyzję, w ustawowym terminie, zaskarżyła odwołaniem strona postępowania - Danuta Łęga, kwestionując w całości tezy zawarte w rozstrzygnięciu Burmistrza Wyrzyska. Zarzucając organowi naruszenie szeregu przepisów ustawy, a także przepisów procedury administracyjnej zawartej w ustawie z dnia 14 czerwca 1960 r. – Kodeks postępowania administracyjnego (kpa) odwołująca podniosła następujące wadliwości:

- brak podania do publicznej wiadomości zmiany karty informacyjnej przedsięwzięcia,
- wydanie decyzji w sprzeczności z ustaleniami miejscowego planu zagospodarowania przestrzennego,

Potwierdzam zgodność  
kopii z oryginałem

Środa Wlkp. dnia 2016 - 12 - 28

WSPÓŁWYKONACIEL

Piotr Szadowski

- wadliwe stwierdzenie w postanowieniu braku potrzeby przeprowadzenia oceny oddziaływania przedsięwzięcia na środowisko,
- oparcie decyzji na stanie faktycznym sprzecznym ze stanem rzeczywistym i nierozpatrzenie całego materiału dowodowego,
- pominięcie wpływu przedsięwzięcia na obszar Natura 2000.

Na tej podstawie Danuta Łęga zawnioskowała o uchylenie zaskarżonej decyzji z dnia 23 lutego 2016 r. oraz poprzedzającego ją postanowienia z dnia 19 lutego 2016 r. i orzeczenie co do istoty sprawy poprzez odmowę wydania decyzji środowiskowej ewentualnie przekazanie sprawy do ponownego rozpatrzenia przez organ I instancji.

Przed rozpatrzeniem odwołania Kolegium wezwało dwukrotnie organ do przedłożenia do akt sprawy wykazu stron postępowania wraz z uzasadnieniem, co nastąpiło pismami z dnia 17 czerwca 2016 r. oraz 11 lipca 2016 r.

Odwołująca natomiast, w dniu 29 lipca 2016 r. załączyła do akt listę osób kwestionujących zamiar lokalizacji punktu selektywnego zbierania odpadów komunalnych w Wyrzysku przy ul. Pod Czubatką.

### ***Samorządowe Kolegium Odwoławcze zważyło co następuje.***

Odwołanie nie podlega uwzględnieniu.

Ustawa z dnia 03 października 2008 r. o udostępnieniu informacji o środowisku i jego ochronie, udziale społeczeństwa w ochronie środowiska oraz o ocenach oddziaływania na środowisko (t.j. Dz. U. z 2016 r. poz. 353, ze zm.) w art. 33 - 38 i art. 59 - 70 oraz art. 73 - 85 określa procedurę wydawania decyzji o środowiskowych uwarunkowaniach zgody na realizację planowanego przedsięwzięcia. Postępowanie w tym przedmiocie jest postępowaniem w sprawie oceny oddziaływania przedsięwzięcia na środowisko. Zgodnie z art. 59 ustawy przeprowadzenia oceny oddziaływania przedsięwzięcia na środowisko wymaga realizacja następujących planowanych przedsięwzięć mogących znacząco oddziaływać na środowisko:

1) planowanego przedsięwzięcia mogącego zawsze znacząco oddziaływać na środowisko;

2) planowanego przedsięwzięcia mogącego potencjalnie znacząco oddziaływać na środowisko, jeżeli obowiązek przeprowadzenia oceny oddziaływania przedsięwzięcia na środowisko został stwierdzony na podstawie art. 63 ust. 1 ustawy.

Stosownie do treści art. 63. ust. 1 ustawy obowiązek przeprowadzenia w/w oceny dla planowanego przedsięwzięcia mogącego potencjalnie znacząco oddziaływać na środowisko stwierdza, w drodze postanowienia, organ właściwy do wydania decyzji o środowiskowych uwarunkowaniach, uwzględniając łącznie następujące uwarunkowania:

1) rodzaj i charakterystykę przedsięwzięcia (z uwzględnieniem warunków określonych od lit. a do e),

2) usytuowanie przedsięwzięcia, z uwzględnieniem możliwego zagrożenia dla środowiska, w szczególności przy istniejącym użytkowaniu terenu, zdolności samooczyszczania się środowiska i odnawiania się zasobów naturalnych, walorów przyrodniczych i krajobrazowych oraz uwarunkowań miejscowych planów zagospodarowania przestrzennego (z uwzględnieniem warunków określonych od lit. a do j),

Potwierdzam zgodność  
kopii z oryginałem

Środa Wlkp. dnia 2016 -12- 28

WSPÓLNY SIGNAŁ

Przewodnik

3) rodzaj i skalę możliwego oddziaływania rozważanego w odniesieniu do uwarunkowań wymienionych w pkt 1 i 2 (wynikające z warunków określonych od lit. a do e).

Postanowienie wydaje się również, jeżeli organ nie stwierdzi potrzeby przeprowadzenia oceny oddziaływania przedsięwzięcia na środowisko (art. 63 ust. 2)

W/w postanowienia, zgodnie z art. 64 ust.1 ustawy, wydaje się po zasięgnięciu opinii regionalnego dyrektora ochrony środowiska i właściwego organu sanitarnego.

Ustawodawca w art. 84 ust. 1 ustawy przewidział, iż w przypadku gdy nie została przeprowadzona ocena oddziaływania przedsięwzięcia na środowisko, w decyzji o środowiskowych uwarunkowaniach właściwy organ stwierdza brak potrzeby przeprowadzenia oceny oddziaływania przedsięwzięcia na środowisko. Nadto charakterystyka przedsięwzięcia stanowi załącznik do decyzji o środowiskowych uwarunkowaniach (art. 84 ust. 2).

Biorąc pod uwagę powyższy stan prawny i odnosząc go do badanej sprawy należy stwierdzić, iż organ orzekający poprawnie zakwalifikował planowaną inwestycję, polegającą na budowie punktu selektywnego zbierania odpadów komunalnych jako przedsięwzięcie mogące potencjalnie znacząco oddziaływać na środowisko (§ 3 ust.1 pkt 81 rozporządzenia Rady Ministrów z dnia 09 listopada 2010 r.). W takim wypadku obowiązek oceny oddziaływania na środowisko musi zostać, po zaopiniowaniu przez regionalnego dyrektora ochrony środowiska oraz odpowiedniego dla miejsca realizacji inwestycji inspektora sanitarnego, stwierdzony w drodze postanowienia organu wydanego na podstawie art. 63 ustawy.

W bieżącej sprawie organ wydał w dniu 19 lutego 2016 r. postanowienie o odstąpieniu od obowiązku sporządzenia raportu o oddziaływaniu przedsięwzięcia na środowisko uwzględniając w nim rodzaj i charakterystykę przedsięwzięcia, jego usytuowanie z uwzględnieniem możliwego zagrożenia dla środowiska oraz rodzaj i skalę możliwego oddziaływania. Zdaniem Kolegium organ orzekający w sposób poprawny dokonał oceny braku potrzeby nałożenia na wnioskodawcę obowiązku przeprowadzenia oceny oddziaływania przedsięwzięcia na środowisko, uwzględniając opisane wyżej warunki art. 63 ust.1 pkt 1, 2 i 3 oraz opierając się na danych z karty informacyjnej przedsięwzięcia, zawierającej wszystkie istotne informacje zgodnie z art. 3 ust. 1 pkt 5 ustawy. Organ wziął również pod uwagę opinie wyspecjalizowanych organów tj. RDOŚ i PPIS, którzy zgodnym stanowiskiem o braku potrzeby sporządzania oceny oddziaływania na środowisko potwierdzili, iż planowane przedsięwzięcie będzie w minimalnym stopniu wpływało na środowisko.

W odwołaniu Danuty Łęga podniesiono argumenty, które w opinii skarżącej podważają zasadność inwestycji. Odwołująca wskazała np., iż w toku prowadzonego postępowania organ zawiadamiał strony o dokonywanych czynnościach, w tym o wpłynięciu wniosku o wydanie decyzji środowiskowej wraz z załącznikiem w postaci karty informacyjnej przedsięwzięcia, wszczęciu oraz zakończeniu postępowania, opiniowaniu przedsięwzięcia przez wyspecjalizowane organy ochrony środowiska w zakresie konieczności sporządzania oceny oddziaływania tego przedsięwzięcia na środowisko, a także o wydaniu przez organ postanowienia o braku potrzeby sporządzania oceny oddziaływania przedsięwzięcia na środowisko, a także o końcowej decyzji. Burmistrz Wyrzyska jednakże niezgodnie z procedurą nie podał do publicznej wiadomości informacji, która wpłynęła do niego w dniu 17 grudnia 2015 r. o zmianie zapisów karty informacyjnej przedsięwzięcia. W dokumencie tym bowiem inwestor dokonał weryfikacji zapisów karty w zakresie sposobu odprowadzania wód

Potwierdzam zgodność  
kopii z oryginałem

Środa Wlkp. dnia 2016 -12- 28

Piotr Szadowski

opadowych i roztopowych (traktowanych jako ścieki przemysłowe) z obszaru planowanego PSZOK. W pierwotnych zapisach karty informacyjnej wody opadowe i roztopowe z całego terenu punktu zbiórki odpadów (z obszaru magazynowania, placu manewrowego, parkingu i miejsca rozładunku odpadów) miały być odprowadzane do oczyszczalni ścieków. Natomiast te same wody z miejsc poza obszarem magazynowania (np. z dróg dojazdowych) miałyby być odprowadzane bezpośrednio do gruntu. W nowej propozycji zaplanowano natomiast, iż wody opadowe i roztopowe tylko z obszaru magazynowania odpadów (szczelny, utwardzony obszar o pow. do 600 m<sup>2</sup>) będą odprowadzane do kanalizacji sanitarnej lub do oczyszczalni ścieków. Natomiast wody opadowe i roztopowe z innych powierzchni utwardzonych (placu manewrowego, parkingu i miejsca rozładunku odpadów) miałyby być wychwytywane przez system kanalizacji i odprowadzane do gruntu poprzez ich rozsączenie. Z kolei wody opadowe i roztopowe z powierzchni utwardzonych znajdujących się poza obszarem magazynowania odpadów (drogi dojazdowe) nie byłyby wychwytywane przez system kanalizacji, ale odprowadzane powierzchniowo do gruntu.

Zmiany zapisów spowodują zmniejszenie się przepływu ścieków z odwodnienia terenu utwardzonego z  $Q_{tu} = 22,44 \text{ dm}^3/\text{s}$  na  $6,732 \text{ dm}^3/\text{s}$  i zmniejszenie się rocznych odpływów ścieków  $Q_r = 1.200 \text{ m}^3/\text{rok}$  na  $360 \text{ m}^3/\text{rok}$ .

W nowej regulacji, zgodnie z przewidywaniami, zwiększy się natomiast przepływ wód deszczowych z odwodnienia terenu utwardzonego z  $Q_{tu} = 8,976 \text{ dm}^3/\text{s}$  na  $15,7 \text{ dm}^3/\text{s}$  oraz roczny odpływ tych wód  $Q_r = 480 \text{ m}^3/\text{rok}$  na  $840 \text{ m}^3/\text{rok}$ . W odniesieniu do terenu nie związanego z magazynowaniem odpadów przepływ wód deszczowych wynosił będzie  $Q_{tu} = 5,61 \text{ dm}^3/\text{s}$ , a roczny odpływ  $300 \text{ m}^3/\text{rok}$ .

Ta specjalistyczna informacja, choć przekazana została jako uzupełnienie karty informacyjnej przedsięwzięcia do RDOŚ i PPIS, to jednak nie została szeroko upubliczniona.

Zgodnie z art. 33 ust. 1 ustawy, przed wydaniem i zmianą decyzji wymagających udziału społeczeństwa organ właściwy do wydania decyzji, bez zbędnej zwłoki, podaje do publicznej wiadomości m.in. informacje o wszczęciu postępowania (pkt 2) i możliwościach zapoznania się z niezbędną dokumentacją sprawy oraz o miejscu, w którym jest ona wyłożona do wglądu (pkt 5). Do takiej niezbędnej dokumentacji sprawy należy m.in. wnioski o wydanie decyzji wraz z wymaganymi załącznikami (art. 33 ust. 2 pkt 1 ustawy). Stosownie do treści art. 74 ust. 1 pkt 2 ustawy do wniosku o wydanie decyzji o środowiskowych uwarunkowaniach należy dołączyć kartę informacyjną przedsięwzięcia. Z kolei podanie informacji do publicznej wiadomości oznacza udostępnienie jej na stronie BIP organu, ogłoszenie informacji, w sposób zwyczajowo przyjęty, w siedzibie organu oraz ogłoszenie przez obwieszczenie w sposób zwyczajowo przyjęty w miejscu planowanego przedsięwzięcia (art. 3 ust. 1 pkt 11 ustawy).

W rozpatrywanej sprawie nie ma wątpliwości, że organ dopełnił przewidzianej wyżej procedury w odniesieniu do wniosku o wydanie decyzji wraz z załącznikami, uzyskanych opinii i innych wydanych aktów. Organ opublikował informacje o dokonywanych czynnościach i uzyskanych dokumentach na stronie internetowej [www.wyrzysk.pl](http://www.wyrzysk.pl), na tablicach ogłoszeń Urzędu Miejskiego w Wyrzysku oraz sołectwa Wyrzysk Skarbowy. Ponieważ liczba stron prowadzonego postępowania przekraczała 20, informacje o czynnościach, zgodnie z zapisem art. 74 ust. 3 ustawy, zamieszczał w drodze obwieszczeń. Rację w tym miejscu ma odwołująca się, iż informacji o uzupełnieniu karty informacyjnej przedsięwzięcia Burmistrz Wyrzyska nie przekazał

Potwierdzam zgodność  
kopii z oryginałem

Środa Wilko dnia 2016-12-28

Piotr Szadowski

do publicznej wiadomości (np. do biuletynu informacji publicznej), ale jednocześnie zauważyć należy, iż informacji tej nie zbagatelizował, a przekazał ją zarówno do RDOŚ jak i PPIS. Natomiast w zawiadomieniach o wszczęciu postępowania, jak i o jego zakończeniu, które przekazane zostały do upublicznienia, pouczył strony, iż na podstawie art. 10 kpa mają prawo brania udziału w postępowaniu i wypowiedzenia się co do zebranych dowodów i materiałów. Informacja zatem o zmianie zapisów dotyczących gospodarki ściekami zawarta w uzupełnieniu karty informacyjnej przedsięwzięcia była powszechnie dostępna do wglądu i Danuta Łęga miała możliwość realnie się z nią zapoznać. Wiedza o takiej nieznacznej korekcie karty była więc osiągalna tym bardziej, że zarówno w opinii RDOŚ z dnia 21 grudnia 2015 r. jak i w piśmie PPIS z dnia 14 stycznia 2016 r. (oba opublikowane w BIP oraz wywieszane na tablicach ogłoszeń) wspomniano o tym uzupełniającym materiale dowodowym, nie wnosząc do niego żadnych zastrzeżeń.

Odnosząc się zaś do merytorycznej treści nowego zapisu karty informacyjnej przedsięwzięcia zauważyć należy, iż wprowadzona różnica w gospodarowaniu ściekami na obszarze PSZOK jest niewielka i nie stanowi istotnej zmiany w ingerencję w środowisko. Pierwotne plany dotyczyły odprowadzania ścieków z wód opadowych i roztopowych do oczyszczalni ścieków (z miejsc magazynowania odpadów, rozładunku, placu manewrowego i parkingu) lub bezpośrednio do gruntu (z dróg dojazdowych). Nowa regulacja, po uwzględnieniu stopnia zanieczyszczenia wód opadowych i roztopowych z danego terenu oraz kosztów procesu oczyszczania, wprowadza możliwość odprowadzania ścieków do kanalizacji sanitarnej bądź oczyszczalni ścieków (z miejsc największego zanieczyszczenia - magazynowania odpadów) albo po podczyszczeniu - odprowadzania do kanalizacji i rozsączanie do gruntu (z placu manewrowego, parkingu) lub też bezpośredniego odprowadzania do gruntu (wody z dróg dojazdowych). Wprowadzona zatem zmiana nie wyłącza oczyszczania powstałych ścieków przemysłowych w oczyszczalni ścieków, ale dopuszcza możliwość, w przypadku niewielkiej skali działalności PSZOK lub niewielkiego zanieczyszczenia wód, odprowadzania ich do kanalizacji lub gruntu. Rozwiązanie to, jako elastyczne i uniwersalne, zostało zaakceptowane zarówno przez RDOŚ jak i PPIS.

W tej sytuacji Kolegium uznaje, że brak zawiadomienia stron o wprowadzeniu do postępowania nowej regulacji w zakresie gospodarki ściekowej, choć narusza procedurę podawania informacji do publicznej wiadomości, to jednak nie ma zasadniczego wpływu na wydane rozstrzygnięcie w zakresie braku potrzeby sporządzania oceny oddziaływania przedsięwzięcia na środowisko.

Głównym i podstawowym zarzutem Danuty Łęga do procesu wydania decyzji z dnia 23 lutego 2016 r. było nieuwzględnienie zapisów obowiązującego miejscowego planu zagospodarowania przestrzennego gminy. W ocenie odwołującej lokalizacja projektowanego PSZOK pozostaje w sprzeczności z zapisami planu zagospodarowania miasta Wyrzysk przyjętego uchwałą Rady Miejskiej w Wyrzysku nr IX/76/2015 z dnia 26 czerwca 2015 r. (Dz. Urz. Woj. Wlkp. poz. 4239). Zdaniem Danuty Łęga, intencją Rady Miasta Wyrzysk było zakazanie lokalizacji PSZOK na obszarze działek 335/1 i 335/2 z uwagi na protesty mieszkańców oraz fakt, iż w najbliższym sąsiedztwie tego terenu znajduje się zabudowa mieszkalno – usługowa oraz tereny atrakcyjne krajobrazowo.

Potwierdzam zgodność  
kopi z oryginałem

Środa Wlkp. dnia 2016.12.28

WSPÓŁPRACOWNIK

Piotr Sadowski



Zgodnie z art. 80 ust. 2 ustawy, decyzję o środowiskowych uwarunkowaniach wydaje się po stwierdzeniu zgodności lokalizacji przedsięwzięcia z ustaleniami miejscowego planu zagospodarowania przestrzennego, jeżeli plan ten został uchwalony. Stosownie do postanowień art. 74 ust. 1 pkt 5 ustawy do wniosku o wydanie decyzji załącza się wypis i wyrys z miejscowego planu zagospodarowania przestrzennego, jeżeli plan ten został uchwalony, albo informację o jego braku.

W analizowanym przypadku akta sprawy zawierają zarówno wypis jak i wyrys z MPZP obszaru obejmującego działki nr 335/1 i 335/2. Teren ten (cała działka nr 335/1 i część działki 335/2) na planie oznaczony został symbolem P/U jako teren obiektów produkcyjnych, składów i magazynów oraz zabudowy usługowej. Niewielki fragment działki nr 335/2 oznaczono jako KD-D – teren drug publicznych – dojazdowych.

W § 5 pkt 10 planu zaznaczono zakaz lokalizacji przedsięwzięć mogących zawsze lub potencjalnie znacząco oddziaływać na środowisko, z wyjątkiem inwestycji celu publicznego oraz z uwzględnieniem pkt 11. W pkt 11 dopuszczono natomiast lokalizację niektórych przedsięwzięć mogących zawsze znacząco lub potencjalnie znacząco oddziaływać na środowisko, w tym obiektów produkcyjnych, usługowych i stacji paliw na terenach P/U (ppkt a).

Badając zapisy planu Kolegium nie ma wątpliwości, iż lokalizacja PSZOK na obszarze działek nr 335/1 i 335/2 zgodna jest z planem zagospodarowania przestrzennego tego terenu. W szczególności zapisy § 3 ust. 2 pkt 12 tego planu (uchwały nr IX/76/2015, z dnia 26.06.2015 r.) dotyczące przeznaczenia działek nr 335/1 i 335/2 nie dają wątpliwości, iż działalność punktu selektywnego zbierania odpadów komunalnych może być wykonywana na obszarze składów i magazynów oraz zabudowy usługowej. Funkcjonowanie PSZOK ze swej natury polega na tymczasowym magazynowaniu (przechowywaniu) odpadów (art. 3 ust. 1 pkt 5 lit. b ustawy z dnia 14 grudnia 2012 r. o odpadach – t.j. Dz. U. z 2013 r. poz. 21, ze zm.) oraz ich zbieraniu, tj. gromadzeniu przed transportem do miejsc przetwarzania i wstępnym sortowaniu (art. 3 ust. 1 pkt 34 ustawy o odpadach). W obszarze zbierania odpadów wyróżnia się jego selektywne zbieranie, w ramach którego dany strumień odpadów, w celu ułatwienia specyficznego przetwarzania, obejmuje jedynie odpady charakteryzujące się takimi samymi właściwościami i takimi samymi cechami (art. 3 ust. 1 pkt 24 ustawy o odpadach). Punkt selektywnego zbierania odpadów pełni więc niejako usługową rolę składu i magazynu odpadów, która w rozpatrywanym przypadku zgodna jest z polityką przestrzenną miasta Wyrzysk, przyjętą w uchwale z dnia 26 czerwca 2015 r. Dodatkowo wskazać należy, że na zbieranie odpadów, na podsatwie art. 72 ust. 1 pkt 21 ustawy o udostępnianiu informacji o środowisku (...) wymagane jest uzyskanie decyzji o środowiskowych uwarunkowaniach, którą w rozpatrywanym przypadku jest decyzja o braku potrzeby przeprowadzenia oceny oddziaływania przedsięwzięcia na środowisko.

W analizowanej sytuacji Kolegium dostrzega co prawda, że w procesie uchwalania planu zagospodarowania przestrzennego (po jego wyłożeniu do publicznego wglądu) uwzględniono uwagi odnoszące się bezpośrednio do przeznaczenia terenu przy ul. Pod Czubatką w Wyrzysku na punkt selektywnej zbiórki odpadów komunalnych poprzez usunięcie z pierwotnych ustaleń możliwości realizacji na działkach nr 335/1 i 335/2 PSZOK-u (ust. 2 pkt 7 i 8 rozstrzygnięcia Rady Miejskiej w Wyrzysku w sprawie uwag złożonych do MPZP miasta Wyrzysk – załącznik nr 2 do uchwały nr IX/76/2015 z dnia 26.06.2015 r.). Uwzględnione uwagi spowodowały usunięcie fragmentu ustaleń

Potwierdzam zgodność

kopii z oryginałem

2016-12-28

Środa Wilk, dnia

Piotr Szadowski

z projektu planu miejscowego (wykreślenie oznaczenia 2P/U wyróżniającego teren PSZOK od pozostałych terenów 1P/U) i zmianę oznaczeń wszystkich terenów produkcyjno- usługowych na P/U (ust. 6 ww załącznika). Uchwała z takimi zapisami przegłosowana została jednogłośnie przez wszystkich radnych (protokół nr VI/2015 z IX sesji Rady Miejskiej w wyrzysku z dnia 26.06.2015 r.). W tej sytuacji Kolegium potwierdzić musi, że z jednej strony dokonano wykreślenia zapisu wprost o lokalizacji PSZOK-u na określonym terenie, ale z drugiej strony - plan nie wykluczył takiej lokalizacji. Mając to na uwadze uznać należy zarzut Danuty Łęga jako niezasadny, gdyż planowana inwestycja w praktyce nie godzi w postanowienia planu zagospodarowania przestrzennego miasta Wyrzysk.

Odwołująca podniosła także wadliwe ustalenie innych okoliczności podlegających ocenie przy stwierdzeniu potrzeby przeprowadzenia oceny oddziaływania przedsięwzięcia na środowisko. Danuta Łęga zauważyła na przykład, że przy podejmowaniu rozstrzygnięcia o obowiązku sporządzenia oceny oddziaływania przedsięwzięcia na środowisko bierze się pod uwagę skalę przedsięwzięcia i wielkość zajmowanego terenu oraz ich wzajemnych proporcji, a także wzajemne powiązania z innymi przedsięwzięciami, w szczególności kumulowania się oddziaływań przedsięwzięć znajdujących się na obszarze oddziaływania planowanego przedsięwzięcia (art. 63 ust. 1 pkt 1 lit. a i b ustawy). Odwołująca zaznaczyła, iż organ nie uwzględnił nakładania się oddziaływania odorowego z pobliskiej oczyszczalni ścieków i w sprzeczności z zapisami karty informacyjnej przedsięwzięcia wziął pod uwagę nieprawdziwą opinię RDOŚ, iż w punkcie selektywnego zbierania odpadów komunalnych nie będą gromadzone biologiczne odpady komunalne ulegające biodegradacji i emitujące nieprzyjemne zapachy.

Materiały zgoromadzone w sprawie potwierdzają, że na terenie PSZOK zbierane będą, w niewielkim zakresie (szacunkowo, jednorazowo do 10 Mg przy masie wszystkich odpadów wynoszących ok. 407,24 Mg) odpady ulegające biodegradacji o kodzie 20 02 01. Inwestor wskazał przy tym w karcie informacyjnej przedsięwzięcia, iż działalność PSZOK nie będzie powodować emisji odorów, bo zbieranie i czasowe przechowywanie takich odpadów zielonych będzie się odbywało w zamkniętych (przykrytych) kontenerach bez dostępu wód opadowych, a to eliminowało będzie ewentualne odory.

Zdaniem Kolegium tak niewielka ilość odpadów biodegradalnych i zapewnienie o właściwym ich przechowywaniu w środowisku beztlenowym nie może powodować kumulowania się (nakładania) negatywnych oddziaływań na czystość powietrza. Potwierdza to zarówno opinia RDOŚ jak i PPIS, co dla organu odwoławczego jest przekonujące.

Odwołująca zarzuciła również organowi, iż ten w procesie rozważań nad zasadnością nałożenia na inwestora obowiązku sporządzenia oceny oddziaływania przedsięwzięcia na środowisko nie wziął pod uwagę ryzyka wystąpienia poważnej awarii (art. 63 ust. 1 pkt 1 lit. e ustawy), rozumianej jako zdarzenie (w szczególności emisję, pożar, eksplozję) powstałe w trakcie procesu przemysłowego, magazynowania lub transportu, w których występuje jedna lub więcej niebezpiecznych substancji, prowadzące do natychmiastowego powstania zagrożenia życia lub zdrowia ludzi lub środowiska lub powstania takiego zagrożenia z opóźnieniem (art. 3 pkt 23 ustawy z dnia 27 kwietnia 2001 r. – Prawo ochrony środowiska – t.j. Dz. U. z 2016 r. poz. 672, ze zm.). W opinii odwołującej bliskość rzeki Łobżonka i możliwość wystąpienia powodzi stanowiłoby niebezpieczeństwo awarii w działalności PSZOK.

W dokumentacji sprawy istotnie nie powołano się na potencjalne ryzyko wystąpienia awarii w obszarze funkcjonowania PSZOK. Zarówno inwestor jak i organ uznali bowiem, iż skala planowanego przedsięwzięcia, jak i jego wielkość i pewnego rodzaju mobilność, wyklucza takie zagrożenia. Punkt selektywnego zbierania odpadów, położony będzie na przedmieściu Wyrzyska i obejmował będzie obszar ok. 3.000 m<sup>2</sup>. Zbudowany zostanie głównie z zespołu ruchomych, zamykanych kontenerów i pojemników na odpady względnie zadaszonych kontenerów. W razie więc jakiegokolwiek awarii (np. powodzi) zachodziła będzie możliwość zabezpieczenia szczelności takich kontenerów lub wręcz przemieszczenia ich na inny obszar. Zdaniem Kolegium lokalizacja tego punktu powyżej poziomu przepływającej w odległości ok. 120 m rzeki nie stanowi znacznego ryzyka wystąpienia podtopień tego obszaru. W karcie informacyjnej przedsięwzięcia wskazano zaś, że przedmiotowy teren znajduje się poza obszarem dla którego wskazano zagrożenia powodziowe (pkt 4.5 str. 10). Powoduje to, iż potencjalna awaria (powódź) jest mało prawdopodobna.

Danuta Łęga zarzuciła też kwestionowanej decyzji, iż pominęła ona wpływ planowanego przedsięwzięcia na obszar Natura 2000. Zarzut ten zdaniem Kolegium jest mocno chybiony, bowiem rozważania w tym zakresie zawarte są w opinii RDOŚ i przeniesione zostały do uzasadnienia decyzji Burmistrza. Organ wskazał tam, że przedsięwzięcie zlokalizowane będzie w obszarze chronionego krajobrazu „Dolina Noteci”, który obecnie nie ma obowiązujących zakazów. Najbliższym położonym obszarem Natura 2000 jest obszar Dolina Łobżonki PLH300040 oddalony o ok. 150 m od przedsięwzięcia. Obszar planowanej inwestycji zlokalizowany będzie na nieużytkowanym aktualnie, regularnie wykaszonym gruncie ornym, w sąsiedztwie którego przeważają inne grunty orne, las i miejska oczyszczalnia ścieków. Realizacja przedsięwzięcia nie będzie wymagała usuwania drzew. Te okoliczności, a także niewielka skala i zakres planowanego przedsięwzięcia pozwalają na przyjęcie braku znaczącego, negatywnego oddziaływania lokalizacji PSZOK na środowisko przyrodnicze, w tym różnorodność biologiczną rozumianą jako liczebność i kondycję populacji występujących gatunków, w szczególności gatunków chronionych, rzadkich lub ginących oraz ich siedliska. Realizacja przedsięwzięcia nie wpłynie także na obszary chronione, a w szczególności na siedliska przyrodnicze, gatunki roślin i zwierząt oraz ich siedlisk dla których ochrony został wyznaczony obszar Natura 2000 Dolina Łobżonki, ani pogorszenia integralności tego obszaru lub powiązania z innymi obszarami. Ponadto przedsięwzięcie nie spowoduje też utraty i fragmentacji siedlisk oraz nie wpłynie na funkcję ekosystemu. Nieuzasadnione są zatem dywagacje odwołującej, iż w przypadku ulewnych deszczy albo powodzi istnieje ryzyko przedostania się niebezpiecznych odpadów do rzeki Łobżonki, która stanowi obiekt cenny przyrodniczo. Wprowadzone rozwiązania technologiczne i zabezpieczenia wykluczają - w opinii Kolegium - taki negatywny scenariusz.

W tej sytuacji, mając na uwadze niezasadność większości zarzutów odwołującej organ odwoławczy uznał, iż zarówno postanowienie Burmistrza Wyrzyska z dnia 19 lutego 2016 r. jak i decyzja tego organu z dnia 23 lutego 2016 r. - oba stwierdzające brak potrzeby przeprowadzenia oceny oddziaływania przedsięwzięcia na środowisko - wydane zostały prawidłowo, z uwzględnieniem wszelkich reguł proceduralnych, o których mowa w ustawie z dnia 03 października 2008 r. o udostępnianiu informacji o środowisku...

Potwierdzam zgodność  
kopi z oryginałem

Środa Wlkp. dnia 2016.12.28

WSPÓŁPRACOWNIK

Piotr Szałowski

W ocenie Kolegium organ I instancji poprawnie zbadał stan faktyczny sprawy i powiązał go z obowiązującym stanem prawnym. Podkreślić tu należy, iż informacje na temat oddziaływania planowanej inwestycji na środowisko zawarte w karcie informacyjnej przedsięwzięcia były odrębnie, szczegółowo oceniane przez niezależne i wyspecjalizowane podmioty, które uznały, iż brak jest potrzeby przeprowadzenia oceny oddziaływania na środowisko. Powyższe stanowisko, co wynika z wcześniejszej części uzasadnienia, podziela również Kolegium.

Kolegium wyjaśnia na koniec, że realizacja przedsięwzięć takich jak m.in. przedmiotowa inwestycja, zawsze wiąże się z pewnymi uciążliwościami dla okolicznych mieszkańców, co potwierdza również fakt zakwalifikowania tego przedsięwzięcia do przedsięwzięć mogących potencjalnie znacząco oddziaływać na środowisko. Jednakże w sprawie niniejszej wykazano, iż oddziaływanie planowanej przez Związek Międzygminny „Pilski Region Gospodarki Odpadami Komunalnymi” w Pile inwestycji nie będzie na tyle uciążliwe, aby wprowadzać dodatkowe obostrzenia w postaci przeprowadzania oceny oddziaływania jej na środowisko.

W świetle przedstawionych uwarunkowań prawnych i faktycznych, należało więc orzec jak w osnowie decyzji.


**Decyzja niniejsza jest ostateczna.**

**Na decyzję służy skarga, którą można wnieść wyłącznie z powodu naruszenia prawa lub interesu prawnego do Wojewódzkiego Sądu Administracyjnego w Poznaniu za pośrednictwem tutejszego Kolegium w terminie 30 dni od dnia doręczenia decyzji.**

M. Wajs  
*[Signature]*

W. Mazur  
*[Signature]*

A. Borowy  
*[Signature]*



Otrzymują:

1. Danuta Łęga, Pl. Wojska Polskiego 2, 89 – 300 Wyrzysk
2. Grzegorz Rydian – pełnomocnik Związku Międzygminnego PRGOK w Pile
3. pozostałe strony postępowania zgodnie z art. 49 kpa
4. Burmistrz Wyrzyska
5. aa

Potwierdzam zgodność  
kopii z oryginałem

Środa Wlkp. dnia 2016-12-28

WSPÓŁPRACOWNIK

Piotr Sadowski

WYPIS Z MIEJSCOWEGO PLANU ZAGOSPODAROWANIA PRZESTRZENNEGO MIASTA WYRZYSKA  
uchwała nr IX/76/2015 Rady Miejskiej w Wyrzysku z dnia 26 czerwca 2015 roku (Dz. Urz. Woj. Wiel. poz. 4239)

(...)

§ 1. 1. Uchwała się miejscowy plan zagospodarowania przestrzennego miasta Wyrzysk, zwany dalej „planem” (...)

1) rysunek planu opracowany w skali 1:2000, stanowiący załącznik nr 1 do niniejszej uchwały, zwany dalej „rysunkiem”;

(...)

§ 3. 1. Przeznaczenie terenu oznacza się symbolami złożonymi z kolejno ustawionych:

1) symbolu literowego terenu, odpowiadającego ustalonej w ust. 2 kategorii terenu;

2) cyfry wyróżniającej dany teren w danej kategorii terenów, jednak wyłącznie w przypadku, gdy na obszarze planu znajdują się tereny należące do jednej kategorii terenów, różniące się ustalonymi dla nich zasadami zagospodarowania.

2. Na obszarze objętym planem ustala się następujące przeznaczenie terenów:

(...)

12) P/U - tereny obiektów produkcyjnych, składów i magazynów oraz zabudowy usługowej;

(...)

5. Na terenach zabudowy usługowej oraz na terenach obiektów produkcyjnych, składów i magazynów oraz zabudowy usługowej dopuszcza się zachowanie istniejącej zabudowy mieszkaniowej i zagrodowej, a także jej przebudowę, rozbudowę i nadbudowę, z zachowaniem odpowiednich warunków ustalonych dla danego terenu.

(...)

§ 4. 1. W zakresie zasad ochrony i kształtowania ładu przestrzennego ustala się:

1) lokalizację zabudowy zgodnie z obowiązującymi i nieprzekraczalnymi liniami zabudowy wyznaczonymi na rysunku planu;

2) zakaz:

a) lokalizacji od strony terenów komunikacji i terenów zieleni, a także na tych terenach, oraz w obszarach stanowiących zabytkowe układy urbanistyczne lub zabytkowe założenia parkowe:

- ogrodzeń pełnych, z wyjątkiem ogrodzeń murowych obiektów zabytkowych,

- ogrodzeń z betonowych elementów prefabrykowanych,

b) lokalizacji reklam wolnostojących na terenach zieleni i wód powierzchniowych,

c) lokalizacji tymczasowych obiektów budowlanych, z wyjątkiem urządzeń zaplecza budów lokalizowanych w bezpośrednim sąsiedztwie terenu budowy oraz obiektów, których lokalizacja jest dopuszczona w przepisach szczegółowych niniejszej uchwały,

d) oświetlania obiektów w sposób powodujący oślepianie uczestników ruchu;

3) dopuszczenie:

a) przebudowy, rozbudowy i nadbudowy istniejących budynków zlokalizowanych poza ustaloną na rysunku planu linią zabudowy, zgodnie z ustaleniami szczegółowymi planu,

b) zachowania lub przebudowy istniejących budynków o parametrach innych niż określone w ustaleniach planu, a także ich nadbudowy o nie więcej niż 1 m oraz ich rozbudowy o nie więcej niż 10% powierzchni zabudowy – w parametrach innych niż wynikające z ustaleń planu,

WYPIS Z MIEJSCOWEGO PLANU ZAGOSPODAROWANIA PRZESTRZENNEGO MIASTA WYRZYSKA  
uchwała nr IX/76/2015 Rady Miejskiej w Wyrzysku z dnia 26 czerwca 2015 roku (Dz. Urz. Woj. Wiel. poz. 4239)

- c) lokalizowania tablic informacyjnych i reklam, o powierzchni jednostkowej nie większej niż 3 m<sup>2</sup> na terenach P/U, MN/U, MW/U, U, UK, UKs, UO, UZ, US, przy czym przy lokalizacji reklam należy uwzględnić odległości od zewnętrznej krawędzi jezdni dróg publicznych, zgodnie z przepisami odrębnymi,
- d) umieszczania szyldów o powierzchni łącznej do 3 m<sup>2</sup>, na ogrodzeniu działek od strony terenów komunikacji lub na elewacji budynku wyłącznie na wysokości dwóch pierwszych kondygnacji,
- e) lokalizacji obiektów infrastruktury technicznej poza ustalonymi na rysunku planu liniami zabudowy,
- f) lokalizacji: dojeżdż, dojazdów, obiektów małej architektury, sieci infrastruktury technicznej, urządzeń budowlanych,
- g) wydzielania działek pod lokalizację obiektów infrastruktury technicznej.

2. Zabudowa może być, zgodnie z ustaleniami niniejszego planu lokalizowana tuż przy granicy działki lub w odległości 1,5 m od niej, jeżeli jej lokalizacja nastąpi w obszarze wyznaczonym przez linie zabudowy, które wg oznaczeń na rysunku:

- 1) przebiegają bezpośrednio przy ww. granicy działki, albo
- 2) przekraczają ww. granicę działki, albo
- 3) wyznaczają obszar zawierający w swoim zasięgu ww. granicę działki.

§ 5. W zakresie zasad ochrony środowiska, przyrody i krajobrazu kulturowego ustala się:

- 1) ochronę Obszaru Chronionego Krajobrazu „Dolina Noteci” (...) zgodnie z przepisami odrębnymi;
- 2) ochronę powierzchni ziemi, powietrza i wód zgodnie z przepisami o ochronie środowiska;
- 3) ochronę stref ochrony bezpośredniej ujęć wody, zgodnie z pozostałymi ustaleniami planu oraz przepisami odrębnymi;
- 4) (...)
- 5) gromadzenie i segregację odpadów w miejscach ich powstawania oraz zagospodarowanie ich zgodnie z przepisami o odpadach;
- 6) w przypadku odprowadzania wód opadowych i roztopowych do ziemi lub rowów, uwzględnienie przepisów dotyczących warunków, jakie należy spełnić przy wprowadzaniu ścieków deszczowych do wód lub do ziemi oraz substancji szczególnie szkodliwych dla środowiska wodnego;
- 7) lokalizację zieleni izolacyjno-krajobrazowej, zgodnie z rysunkiem, a także na terenach zieleni;
- 8) zagospodarowanie zielenią wszystkich powierzchni wolnych od utwardzenia;
- 9) zakaz przekształcania naturalnej konfiguracji terenu, z wyjątkiem: realizacji inwestycji dopuszczonych ustaleniami planu, realizacji obiektów ochrony przeciwpowodziowej, zabezpieczających skarpy przed osuwaniem, służących ochronie przyrody oraz kształtowania na działkach budowlanych zieleni towarzyszącej zabudowie;
- 10) zakaz lokalizacji przedsięwzięć mogących zawsze lub potencjalnie znacząco oddziaływać na środowisko, z wyjątkiem inwestycji celu publicznego oraz z uwzględnieniem pkt 11;
- 11) dopuszczenie lokalizacji następujących przedsięwzięć mogących zawsze lub potencjalnie znacząco oddziaływać na środowisko:
  - a) obiektów produkcyjnych, usługowych i stacji paliw na terenach P/U,
  - b) stacji paliw na terenach wyznaczonych na ten cel w planie,
  - c) poszukiwania, wierceń i eksploatacji złóż wód termalnych i leczniczych,
  - d) pozyskiwania wody z podziemnych warstw wodonośnych oraz wierceń w celu zaopatrzenia w wodę,

Strona 2 z 6

*Zgodność treści niniejszego wypisu z odpowiednimi fragmentami planu miejscowego potwierdzam*

*Wyrzysk, 29 września 2015 roku*

URZĄD MIASTA  
WYRZYSKA  
ul. Białogłowa 1  
63-300 Wyrzysk

Potwierdzam zgodność  
kopii z oryginałem

Środa Wlkp. dnia .....2016...-12- 2 8

WSPÓŁWŁAŚCICIEL

Piotr Sadowski

WYPIS Z MIEJSCOWEGO PLANU ZAGOSPODAROWANIA PRZESTRZENNEGO MIASTA WYRZYSKA  
uchwała nr IX/76/2015 Rady Miejskiej w Wyrzysku z dnia 26 czerwca 2015 roku (Dz. Urz. Woj. Wiel. poz. 4239)

- e) obiektów sportowych, rekreacyjnych i turystycznych na terenach wyznaczonych na ten cel w planie,
- f) cmentarzy i instalacji do przechowywania i spopielenia zwłok na terenach wyznaczonych na ten cel w planie,
- g) scalania, wymiany lub podziału gruntów rolnych oraz zmiany lasu lub nieużytku na użytek rolny - na terenach wyznaczonych w planie jako tereny rolnicze;
- h) uzyskanie wymaganych standardów akustycznych na granicach terenów P/U z sąsiadującymi terenami o zdefiniowanych dopuszczalnych poziomach hałasu w środowisku;

(...)

§ 7. W zakresie wymagań wynikających z potrzeb kształtowania przestrzeni publicznych obowiązują odpowiednie ustalenia dla terenów: komunikacji, zieleni urządzonej, usług sportu i kultury.

(...)

§ 19. Na terenach obiektów produkcyjnych, składów i magazynów oraz zabudowy usługowej, oznaczonych na rysunku symbolami P/U, w zakresie zasad kształtowania zabudowy oraz wskaźników zagospodarowania terenu ustala się:

- 1) lokalizację obiektów produkcyjnych, składów i magazynów, budowli i instalacji przemysłowych oraz budynków usługowych;
- 2) dopuszczenie lokalizacji urządzeń technologicznych, budowli i instalacji przemysłowych o wysokości do 30 m npt., przy czym łączna powierzchnia tych urządzeń stanowić może nie więcej niż 5% powierzchni zabudowy, o której mowa w pkt. 4;
- 3) powierzchnię zabudowy nie większą niż 50% powierzchni działki;
- 4) powierzchnię biologicznie czynną nie mniejszą niż 15% powierzchni działki;
- 5) intensywność zabudowy działki od 0% do 150%;
- 6) wysokość zabudowy nie większą niż 12 m npt.;
- 7) dowolną formę dachu;
- 8) powierzchnię nowo wydzielonej działki nie mniejszą niż 2000 m<sup>2</sup>.

(...)

§ 38. W zakresie granic i sposobów zagospodarowania terenów lub obiektów podlegających ochronie, ustalonych na podstawie przepisów odrębnych, w tym terenów górniczych, a także obszarów szczególnego zagrożenia powodzią oraz obszarów osuwania się mas ziemnych, ustala się:

- 1) ochronę i zagospodarowanie Obszaru Chronionego Krajobrazu „Dolina Noteci” zgodnie z przepisami o ochronie przyrody oraz pozostałymi ustaleniami planu;

(...)

Urząd Miejski  
11-100 Wyrzysk  
ul. Wolności 100

Potwierdzam zgodność  
kopii z oryginałem

Środa Wlkp. dnia 2016-12-28

WSPÓLNY WŁAŚCICIEL

Piotr Sadowski

Urząd Miejski  
11-100 Wyrzysk  
ul. Wolności 100

WYPIS Z MIEJSCOWEGO PLANU ZAGOSPODAROWANIA PRZESTRZENNEGO MIASTA WYRZYSKA  
uchwała nr IX/76/2015 Rady Miejskiej w Wyrzysku z dnia 26 czerwca 2015 roku (Dz. Urz. Woj. Wiel. poz. 4239)

§ 39. W planie:

- 1) nie wyznacza się terenów wymagających wszczęcia postępowania scalania i podziału nieruchomości w rozumieniu przepisów odrębnych;
- 2) nie określa się szczegółowych zasad i warunków scalania i podziału nieruchomości w rozumieniu przepisów odrębnych.

§ 40. W zakresie szczególnych warunków zagospodarowania terenów oraz ograniczeń w ich użytkowaniu, w tym zakazu zabudowy ustala się:

- 1) ze względu na lokalizację na obszarze planu ujęć wody zakaz:
  - a) wprowadzania ścieków do ziemi i wód powierzchniowych, z wyłączeniem odprowadzania ścieków oczyszczonych w oczyszczalniach, w tym w przydomowych oczyszczalniach ścieków i oczyszczalniach ścieków deszczowych, o ile działanie to nie stoi w sprzeczności z przepisami odrębnymi,
  - b) przechowywania i składowania odpadów i materiałów promieniotwórczych,
  - c) wydobywania kopalin,
  - d) lokalizowania magazynów produktów ropopochodnych i innych substancji chemicznych oraz rurociągów do ich transportu, z wyłączeniem stacji paliw;
- 2) uwzględnienie w zagospodarowaniu ograniczeń wynikających z przebiegu sieci infrastruktury technicznej, w tym obszaru oddziaływania istniejącej napowietrznej linii elektroenergetycznej 110 kV, zgodnie z rysunkiem;
- 3) zakaz lokalizacji budynków na terenach zagrożonych zalaniem, z wyłączeniem terenów dla których w planie ustalono możliwość zabudowy;
- 4) zakaz lokalizacji budynków na terenach oznaczonych na rysunku symbolami R, Z, ZP, ZL, WS i na terenach komunikacji, u ile z przepisów szczegółowych dla ww. terenów nie wynika inaczej;
- 5) nakaz uwzględnienia w zagospodarowaniu terenów stref od istniejącego cmentarza, zgodnie z pozostałymi ustaleniami planu oraz przepisami odrębnymi, przy czym tereny przeznaczone pod zabudowę w niniejszym planie, a znajdujące się w ww. strefach nie stanowią terenów wyłączonych z zabudowy.

§ 41. 1. W zakresie zasad modernizacji, rozbudowy i budowy systemów komunikacji ustala się:

- 1) szerokość dróg w liniach rozgraniczających zgodnie z rysunkiem planu;
- 2) zachowanie ciągłości powiązań przestrzennych i funkcjonalnych jezdni, pieszo-jezdni, chodników i dróg pieszo-rowerowych z istniejącym i projektowanym układem sieci drogowo-ulicznej;
- 3) uwzględnienie wymagań technicznych w zakresie zagospodarowania terenów komunikacji oraz lokalizacji istniejących i planowanych urządzeń infrastruktury technicznej;
- 4) zakaz lokalizacji urządzeń i obiektów przesłaniających i utrudniających ruch pieszych, rowerzystów i pojazdów samochodowych;
- 5) dopuszczenie zmiany zagospodarowania pasa drogowego pod warunkiem zachowania przepisów, zasad wiedzy technicznej oraz ustaleń niniejszego planu;
- 6) obsługę komunikacyjną poszczególnych terenów za pomocą ustalonej w niniejszym planie sieci dróg publicznych i wewnętrznych, a także na zasadzie służebności przejazdu i przejścia przez inne niż ww. drogi tereny;

Strona 4 z 6

*Zgodność treści niniejszego wypisu z odpowiednimi fragmentami planu miejscowego potwierdzam*

Wyrzysk, 24 września 2015 roku

Potwierdzam zgodność  
kopii z oryginałem

Środa Wlkp. dnia 2016 -12- 2 8





WYPIS Z MIEJSCOWEGO PLANU ZAGOSPODAROWANIA PRZESTRZENNEGO MIASTA WYRZYSKA  
uchwała nr IX/76/2015 Rady Miejskiej w Wyrzysku z dnia 26 czerwca 2015 roku (Dz. Urz. Woj. Wiel. poz. 4239)

- 7) połączenie miasta z drogowym układem zewnętrznym (tzn. z siecią dróg krajowych, wojewódzkich i powiatowych) drogami KD-G oraz KD-Z, w tym włączenie do drogi ekspresowej S-10 w węzłach „Wyrzysk” i „Łobżenica”;
- 8) nakaz uwzględnienia w zagospodarowaniu poszczególnych działek następujących wskaźników parkingowych, określających minimalną ilość miejsc parkingowych na terenie działki:
  - a) jedno miejsce parkingowe dla samochodu osobowego na jedno mieszkanie na terenach zabudowy mieszkaniowej, mieszkaniowo-usługowej lub zagrodowej, albo
  - b) jedno miejsce parkingowe dla samochodu osobowego na każde rozpoczęte 50 m<sup>2</sup> powierzchni użytkowej usług lub produkcji na terenach zabudowy usługowej, usługowo-produkcyjnej lub produkcyjnej, albo
  - c) jedno miejsce parkingowe na trzech zatrudnionych na terenach zabudowy usługowej, usługowo-produkcyjnej lub produkcyjnej, albo
  - d) jedno miejsce parkingowe na 50m<sup>2</sup> powierzchni zabudowy na wszelkich terenach, poza terenami: R, 1ZP, 3ZP, Z, ZL, WS, K, E, T, KD-D, KD-L, KD-Z, KD-G, KDW, KX, KP, KG;
- 9) możliwość wliczenia do ww. bilansu miejsc parkingowych położonych poza daną działką lub danym terenem, jednak na terenie, do którego inwestor posiada tytuł prawny;
- 10) możliwość odstąpienia od ww. wskaźników przy przebudowie, rozbudowie, lub nadbudowie obiektów istniejących;
- 11) nakaz uwzględnienia dla usług oraz na terenach usługowo-produkcyjnych i produkcyjnych co najmniej jednego miejsca do załadunku lub wyładunku towarów oraz co najmniej jednego miejsca parkingowego dla samochodu osobowego.

2. Ustalone w niniejszej uchwale wymagania dotyczące zapewnienia minimalnej liczby miejsc parkingowych dotyczą także miejsc przeznaczonych na parkowanie pojazdów zaopatrzonych w kartę parkingową. Ilość ww. miejsc do parkowania pojazdów zaopatrzonych w kartę parkingową nie może być niższa od minimalnej ilości tych miejsc wynikającej z przepisów odrębnych.

§ 42. W zakresie zasad modernizacji, rozbudowy i budowy systemów infrastruktury technicznej ustala się:

- 1) zachowanie ciągłości powiązań sieci infrastruktury technicznej z układem zewnętrznym oraz zapewnienie dostępu do sieci, w tym przez przebudowę, rozbudowę, odbudowę, albo budowę sieci infrastruktury technicznej;
- 2) kanalizowanie wód opadowych i roztopowych do sieci kanalizacji deszczowej, albo odprowadzenie do ziemi lub rowów, z uwzględnieniem § 5 pkt 6;
- 3) zaopatrzenie w wodę z sieci wodociągowej, z dopuszczeniem indywidualnych rozwiązań w zakresie poboru wody w przypadku braku możliwości przyłączenia do sieci wodociągowej, przy czym z uwzględnieniem zakazów określonych w ustaleniach niniejszej uchwały;
- 4) odprowadzenie ścieków bytowych, komunalnych lub przemysłowych do sieci kanalizacji sanitarnej, z dopuszczeniem indywidualnych rozwiązań w tym zakresie, w tym szczelnych zbiorników na ścieki i przydomowych oczyszczalni ścieków, o ile nie ma możliwości odprowadzenia ścieków do sieci kanalizacji sanitarnej;
- 5) dopuszczenie robót budowlanych w zakresie sieci infrastruktury technicznej, w tym w szczególności sieci: wodociągowej, kanalizacyjnej, gazowej, ciepłowniczej, elektroenergetycznej i telekomunikacyjnej;
- 6) dopuszczenie lokalizacji sieci infrastruktury technicznej na terenach komunikacji za zezwoleniem zarządcy drogi;
- 7) dopuszczenie rozbudowy oraz przebudowy istniejących sieci, a także budowy nowych sieci;

Strona 5 z 6

Zgodność treści niniejszego wypisu z odpowiednimi fragmentami planu miejscowego potwierdzam

Wyrzysk, 24 września 2015 roku

Urząd Miejski w Wyrzysku  
ul. Wolności 10  
83-355 Wyrzysk

Potwierdzam zgodność  
kopii z oryginałem

Środa Wlkp. dnia ...2016...12... 2 8

WSPÓŁWŁAŚCICIEL

Piotr Szadowski

z urzędu WŁAŚCICIEL

Anna Szadowska

24 września 2015 r.

ul. Wolności 10, 83-355 Wyrzysk

WYPIS Z MIEJSCOWEGO PLANU ZAGOSPODAROWANIA PRZESTRZENNEGO MIASTA WYRZYSKA  
uchwała nr IX/76/2015 Rady Miejskiej w Wyrzysku z dnia 26 czerwca 2015 roku (Dz. Urz. Woj. Wiel. poz. 4239)

- 8) dopuszczenie skablowania istniejących sieci elektroenergetycznych;
- 9) dopuszczenie lokalizacji stacji transformatorowych, przy czym w przypadku projektowania stacji transformatorowych jako wbudowanych w budynki pomieszczenia na ten cel należy zlokalizować w poziomie przyziemia nie niżej niż przyległy poziom terenu, w przypadku stacji wolnostojących typu miejskiego grunty pod stacje należy wydzielić w postaci samodzielnych działek o powierzchni od 30 do 50 m<sup>2</sup>;
- 10) zastosowanie do wytwarzania energii cieplnej paliw: płynnych, gazowych i stałych charakteryzujących się niskimi wskaźnikami emisji oraz alternatywnych źródeł energii.

§ 43. W zakresie sposobów i terminów tymczasowego zagospodarowania, urządzania i użytkowania terenów nie ustala się innych, niż przewidziane w przepisach art. 35 cytowanej we wstępie ustawy o planowaniu i zagospodarowaniu przestrzennym.

§ 44. Dla terenu objętego planem ustala się 30% stawkę, o której mowa w art. 36 ust. 4 ustawy z dnia 27 marca 2003 r. o planowaniu i zagospodarowaniu przestrzennym.

Wyrzysk, 24 września 2015 roku

Wyrzysk, 24 września 2015 roku  
Miejski Urząd Gminy Wyrzysk

Potwierdzam zgodność  
kopii z oryginałem

Sroda Wlkp. dnia ..2016..-12.- 2 8











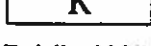


Wyrzysk, 24 września 2015 roku  
Miejski Urząd Gminy Wyrzysk  
  
Miejski Urząd Gminy Wyrzysk

WYRYS Z MIEJSCOWEGO PLANU ZAGOSPODAROWANIA PRZESTRZENNEGO MIASTA WYRZYSKA  
uchwała nr IX/76/2015 Rady Miejskiej w Wyrzysku z dnia 26 czerwca 2015 roku (Dz. Urz. Woj. Wiel. poz. 4239)



Oznaczenia:

-  linie rozgraniczające tereny o różnym przeznaczeniu lub różnych zasadach zagospodarowania
-  nieprzekraczalne linie zabudowy
-  tereny obiektów produkcyjnych, składów i magazynów oraz zabudowy usługowej
-  tereny zabudowy mieszkaniowej jednorodzinnej i usługowej
-  tereny zabudowy mieszkaniowej wielorodzinnej
-  tereny zieleni naturalnej
-  tereny lasów
-  tereny dróg publicznych (KD-D - droga dojazdowa)
-  tereny dróg wewnętrznych
-  tereny dróg pieszo-rowerowych
-  tereny infrastruktury technicznej kanalizacyjnej

Potwierdzam zgodność  
kopii z oryginałem

Środa Wlkp. dnia ... 2016 - 12 - 2

WSPÓŁWŁAŚCICIEL

Marek Szałowski

Działka 335/1 w obrębie Wyrzysk Skarbowy położona jest w obszarze chronionego krajobrazu Dolina Noteci.

Oznaczenia redakcyjne:



granice terenu objętego wnioskiem o wypis i wyrys



SR.6341.88.2016.VI

dnia 2016-11-28

Pila, dnia 14 listopada 2016 r.

L. dz. 27624/16.10

## DECYZJA

Na podstawie art. 104 ustawy z dnia 14 czerwca 1960 r. Kodeks postępowania administracyjnego (Dz. U. z 2016 r. poz. 23 ze zm.), art. 37 pkt 2, art. 122 ust. 1 pkt 1 i pkt 3, art. 123 ust. 2 i ust. 3, art. 127 ust. 3 i ust. 5, art. 128 ust. 1 pkt 4, pkt 6 i pkt 9, art. 131 ust. 1 i ust. 2, art. 132 ust. 1, ust. 2, ust. 3 i ust. 5, art. 140 ust. 1 ustawy z dnia 18 lipca 2001 r. Prawo wodne (Dz. U. z 2015 r. poz. 469 ze zm.), § 21 ust. 1 § 23 ust.1 Rozporządzenia Ministra Środowiska z dnia 18 listopada 2014 r. w sprawie warunków, jakie należy spełnić przy wprowadzaniu ścieków do wód lub do ziemi oraz w sprawie substancji szczególnie szkodliwych dla środowiska wodnego (Dz. U. z 2014 r. poz. 1800) na wniosek pełnomocników Pana Grzegorza Rydiana i Pana Piotra Sadowskiego z Biura Rzeczoznawstwa i Ekonomii Środowiska CODEX Sądowski i Wspólnicy Spółka Jawna ul. Stachury 9, 63-000 Środa Wielkopolska

## orzekam

1. UDZIELIĆ: Związkowi Międzygminnemu „Pilski Region Gospodarki Odpadami Komunalnymi” ul. Dąbrowskiego 8, 64-920 Pila, pozwolenia wodnoprawnego na:

1. szczególne korzystanie z wód w zakresie wprowadzania ścieków - wód opadowych i roztopowych do ziemi z terenu projektowanego Punktu Selektywnego Zbierania Odpadów Komunalnych dla Gminy Wyrzysk znajdującego się na działkach o nr ewid. 335/1 i 335/2 obręb 0021 Wyrzysk Skarbowy, gm. Wyrzysk, w następującym zakresie:

a) ilość odprowadzanych wód opadowych i roztopowych:

- $Q_s$  = 1,41 l/s (przy natężeniu opadu 15 l/s/ha),
- $Q_{smax}$  = 12,34 l/s (przy natężeniu opadu 132 l/s/ha),
- $Q_{hmax}$  = 11,11 m<sup>3</sup>/h,
- $Q_{śr.dob}$  = 3,8 m<sup>3</sup>/d,
- $Q_{rocznemax}$  = 561,00 m<sup>3</sup>/rok;

b) wielkość powierzchni odwadnianej tj. powierzchnie utwardzone na działce o nr ewid. 335/1 obręb 0021 Wyrzysk Skarbowy, gm. Wyrzysk – 0,110 ha;

c) odbiornik wód – ziemia – działka o nr ewid. 335/1 obręb 0021 Wyrzysk Skarbowy, gm. Wyrzysk za pośrednictwem skrzynek rozsączających;

d) urządzenie do podczyszczania ścieków – osadnik, separator o przepływie nominalnym nie mniejszym niż 1,41 dm<sup>3</sup>/s;

e) miejsce do poboru prób – ostatnia studzienka po separatorze;

f) stężenia zanieczyszczeń w oczyszczonych wodach opadowych i roztopowych wprowadzanych do odbiornika – ziemi nie mogą przekraczać niżej określonych stężeń zanieczyszczeń:

- zawiesiny ogólne - 100 mg/l;
- węglowodory ropopochodne - 15 mg/l;

2. wykonanie urządzenia wodnego – tj. systemu rozsączającego wód opadowych i roztopowych:

a) lokalizacja:

– działka o nr ewid. 335/1 obręb 0021 Wyrzysk Skarbowy, gm. Wyrzysk,

– współrzędne geograficzne: N 53°9'4,0", E 17°16'54,2";

b) parametry:

– wymiary modułu: 0,4 x 4,0 x 9,0 m,

Przebiegam zgodność  
kopii z oryginałem

2016-12-28  
Środa Wlkp. dnia .....

WSPÓŁWŁAŚCICIEL

Piotr Sadowski



- ilość skrzynek rozsączających: 72 szt.,
- pojemność skrzynek rozsączających: 14,3 m<sup>3</sup>,
- rzędna terenu w miejscu posadowienia układu rozsączającego: około 72,5 m n.p.m.,
- rzędna górnej krawędzi skrzynki rozsączającej: min. 0,5 m od powierzchni terenu,
- rzędna dolnej krawędzi skrzynki rozsączającej: min. 1,0 m od zwierciadła wody gruntowej.

II. Pozwolenia wodnoprawnego na szczególne korzystanie z wód, obejmującego odprowadzanie ścieków – wód opadowych i roztopowych do ziemi udziela się na okres do dnia 13 listopada 2026 roku.

III. Pozwolenie wodnoprawne na wykonanie urządzenia wodnego wygasa, jeżeli wnioskodawca nie rozpoczął wykonywania urządzenia wodnego w terminie 3 lat od dnia, w którym pozwolenie wodnoprawne na wykonanie tego urządzenia stało się ostateczne.

#### IV. Zobowiązać uprawnionego do:

1. właściwej eksploatacji i konserwacji urządzeń zbierających, oczyszczających i odprowadzających wody opadowe i roztopowe;
2. wykonywania co najmniej 2 razy w roku przeglądów urządzeń oczyszczających; eksploatacja powinna być zgodna z zaleceniami zawartymi w instrukcji obsługi i konserwacji urządzeń oczyszczających, a czynności z nią związane odnotowane w zeszycie eksploatacji;
3. pokrycia szkód osobom trzecim, jeśli takie wystąpiły w związku z realizacją niniejszego pozwolenia.

V. Pozwolenie wodnoprawne nie rodzi praw do nieruchomości i urządzeń wodnych koniecznych do jego realizacji oraz nie narusza prawa własności i uprawnień osób trzecich przysługujących wobec tych nieruchomości i urządzeń.

VI. Stwierdzić, że za podstawę niniejszego pozwolenia przyjęto: „Operat wodnoprawny na szczególne korzystanie z wód oraz na wykonanie urządzenia wodnego. Nazwa przedsięwzięcia: Budowa punktu selektywnego zbierania odpadów komunalnych dla Gminy Wyrzysk. Działki nr ew. 335/1 i 335/1, obręb 0021 Wyrzysk Skarbowy, gm. Wyrzysk”, opracowany przez Biuro Rzeczoznawstwa i Ekonomii Środowiska CODEX Sadowski i Wspólnicy Spółka Jawna, ul. Stachury 9, 63-000 Środa Wielkopolska, w październiku 2016r.

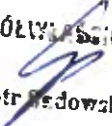
#### Uzasadnienie

Pan Grzegorz Rydian i Pan Piotr Sadowski z Biura Rzeczoznawstwa i Ekonomii Środowiska CODEX Sadowski i Wspólnicy Spółka Jawna ul. Stachury 9, 63-000 Środa Wielkopolska reprezentujący Związek Międzygminny „Pilski Region Gospodarki Odpadami Komunalnymi” ul. Dąbrowskiego 8, 64-920 Piła, zwrócili się do Starostwa Powiatowego w Pile, do Wydziału Ochrony Środowiska, Rolnictwa i Leśnictwa z wnioskiem z dnia 10 października 2016 r. (wpływ do tut. Organu w dniu 14 października 2016 r.) o wydanie pozwolenia wodnoprawnego na szczególne korzystanie z wód w zakresie wprowadzania ścieków - wód opadowych i roztopowych do ziemi wraz z wykonaniem urządzenia wodnego tj. systemu rozsączającego wód opadowych i roztopowych.

Do wniosku o wydanie pozwolenia wodnoprawnego zostały dołączone następujące dokumenty:

- operat wodnoprawny – 2 egzemplarze;

Stwierdzam zgodność  
kopi z oryginałem  
Środa Wlkp. dnia 2016-12-20

WSPÓŁWŁAŚCICIEL  
  
Piotr Sadowski





- płyta CD z wgranym operatem wodnoprawnym;
- opis prowadzenia zamierzonej działalności sporządzony w języku nietechnicznym;
- potwierdzenie opłaty skarbowej za wydanie przedmiotowego pozwolenia wodnoprawnego w wysokości 434,00 zł oraz 17,00 zł za pełnomocnictwo;
- wypis z miejscowego planu zagospodarowania przestrzennego Miasta Wyrzyska – uchwała nr IX/76/2015 Rady Miejskiej w Wyrzysku z dnia 26 czerwca 2015 roku (Dz. Urz. Woj. Wiel. Poz. 4239);
- decyzja Burmistrza Wyrzyska stwierdzająca brak potrzeby przeprowadzenia oceny oddziaływania na środowisko z dnia 23 lutego 2016 r. znak: OSZP.6220.15.2015.

Starosta Piłski zawiadomieniem z dnia 19 października 2016 r. znak: ŚR.6341.88.2016.VI powiadomił strony postępowania o złożonym wniosku i możliwości wnoszenia uwag, dotyczących wydania pozwolenia wodnoprawnego.

Zawiadomienie o wszczęciu postępowania zostało podane do publicznej wiadomości na stronie BIP tut. Starostwa oraz w Urzędzie Miejskim w Wyrzysku na tablicy ogłoszeń.

W trakcie przeprowadzonego postępowania administracyjnego nie wniesiono uwag uniemożliwiających wydanie wnioskowanego pozwolenia wodnoprawnego.

W związku z powyższym, Starosta Piłski pismem z dnia 02 listopada 2016 r. znak: ŚR.6341.88.2016.VI zawiadomił strony postępowania o zakończeniu postępowania dowodowego w sprawie wydania przedmiotowego pozwolenia wodnoprawnego. Ponadto poinformował o możliwości wypowiedzenia się, co do zebranych dowodów i materiałów oraz do zgłoszonych żądań. W odpowiedzi nie wpłynęły jakiegokolwiek uwagi, dotyczące zgromadzonego materiału dowodowego w przedmiotowej sprawie.

Przedmiotem wniosku jest odprowadzanie przez Związek Międzygminny „Piłski Region Gospodarki Odpadami Komunalnymi” z terenu Punktu Selektywnego Zbierania Odpadów Komunalnych dla Gminy Wyrzysk znajdującego się na dz. o nr ewid. 335/1 i 335/2 obręb 0021 Wyrzysk Skarbowy, gm. Wyrzysk ścieków - wód opadowych i roztopowych do ziemi z powierzchni utwardzonych na działce o nr ewid. 335/1 obręb 0021 Wyrzysk Skarbowy, gm. Wyrzysk. Przedmiotowe ścieki odprowadzane będą do odbiornika – ziemi poprzez wykonane urządzenie wodne – tj. system rozsączający wód opadowych i roztopowych, który zlokalizowany będzie na działce o nr ewid. 335/1 obręb 0021 Wyrzysk Skarbowy, gm. Wyrzysk. Odbiornikiem wód opadowych i roztopowych jest ziemia – tj. działka o nr ewid. działka o nr ewid. 335/1 obręb 0021 Wyrzysk Skarbowy, gm. Wyrzysk.

Na podstawie art. 9 ust. 1 pkt 14 ppkt c ustawy Prawo wodne, przez pojęcie ścieki rozumie się wprowadzone do wód lub do ziemi wody opadowe lub roztopowe, ujęte w otwarte lub zamknięte systemy kanalizacyjne, pochodzące z powierzchni zanieczyszczonych o trwałej nawierzchni, w szczególności z miast, portów, lotnisk, terenów przemysłowych oraz dróg i parkingów.

Zgodnie z § 21 ust.1 pkt 1 Rozporządzenia Ministra Środowiska z dnia 18 listopada 2014 r. w sprawie warunków, jakie należy spełnić przy wprowadzaniu ścieków do wód lub do ziemi, oraz w sprawie substancji szczególnie szkodliwych dla środowiska wodnego, wody opadowe i roztopowe ujęte w szczelne, otwarte lub zamknięte systemy kanalizacyjne, pochodzące z zanieczyszczonej powierzchni szczelnej dróg zaliczanych do kategorii dróg krajowych, wojewódzkich lub powiatowych klasy G, wymagają oczyszczenia w zakresie zawiesin ogólnych i węglowodorów ropopochodnych, w ilości, jaka powstaje z opadów o natężeniu co najmniej 15 l/s/ha.

Przedmiotowe ścieki będą podczyszczane w osadniku i separatorze substancji ropopochodnych o przepływie nominalnym nie mniejszym niż 1,41 dm<sup>3</sup>/s.

W punkcie I.1.f) niniejszej decyzji organ zobowiązał uprawnionego do nieprzekraczania stężeń zanieczyszczeń w odprowadzanych wodach opadowych i roztopowych wprowadzanych do odbiornika – ziemi.

Potwierdzam zgodność  
kopii z oryginałem

Środa Wlkp, dnia 2016-12-28

OPÓLWŁAŚCICIEL

Piotr Bedowski



Niniejszego pozwolenia, w zakresie szczególnego korzystania z wód, obejmującego odprowadzanie wód opadowych i roztopowych do ziemi, zgodnie z art. 127 ust. 3 ustawy Prawo wodne, organ postanowił udzielić na okres 10 lat.

Natomiast pozwolenie wodnoprawne na wykonanie urządzenia wodnego – tj. systemu rozsączającego wód opadowych i roztopowych, zgodnie z art. 127 ust. 5 ustawy Prawo wodne zostało wydane bezterminowo.

Jednocześnie w punkcie III. niniejszej decyzji organ pouczył uprawnionego, że pozwolenie wodnoprawne na wykonanie urządzenia wodnego wygasa, jeżeli zakład nie rozpoczął wykonywania urządzenia w terminie 3 lat od dnia, w którym pozwolenie wodnoprawne na wykonanie tego urządzenia stało się ostateczne.

Ponadto w punkcie IV. niniejszej decyzji Starosta Piłski zobowiązał wnioskodawcę m.in. do właściwej eksploatacji i konserwacji urządzeń zbierających, oczyszczających i odprowadzających wody opadowe i roztopowe oraz do wykonywania co najmniej 2 razy w roku przeglądów urządzeń oczyszczających.

Wobec powyższego, działając zgodnie z przepisami prawa postanowiono udzielić wnioskowanego pozwolenia wodnoprawnego.

### Pouczenie

Od decyzji niniejszej służy stronie prawo wniesienia odwołania do Dyrektora Regionalnego Zarządu Gospodarki Wodnej w Poznaniu za pośrednictwem Starosty Piłskiego w terminie 14 dni od dnia doręczenia niniejszej decyzji.



ZAM. STAROSTY  
*Piotr Sadowski*  
 Starosta Piłski  
 Powiat Piłski

#### Otrzymują:

1. Pan Grzegorz Rydian i Pan Piotr Sadowski  
 Biuro Rzeczoznawstwa i Ekonomii Środowiska  
 CODEX Sadowski i Wspólnicy Spółka Jawna  
 ul. Stachury 9, 63-000 Środa Wielkopolska
2. Urząd Miejski w Wyrzysku  
 ul. Bydgoska 29, 89-300 Wyrzysk
3. Pan Jacek Kaszyński  
 Wyrzysk Skarbowy 32, 89-300 Wyrzysk
4. a/a.

#### Do wiadomości:

1. Pełnomocnik Prezesa KZGW  
 Regionalny Zarząd Gospodarki  
 Wodnej w Poznaniu  
 ul. Chlebowa 4/8, 61-003 Poznań
2. Wojewódzki Inspektorat Ochrony Środowiska  
 w Poznaniu Delegatura w Piłce  
 ul. Motylewska 5a, 64-920 Piła

STAROSTWO POWIATOWE  
 W PIŁCE  
 al. Niepodległości 33/35  
 64-920 PIŁA

Niniejsza decyzja/postanowienie  
 stała/e się ostateczna/a  
 z dniem 12.12.2016 r.  
 Powiat Piłski

*Zdzisław Marciński*

otwierdam zgodność  
 kopii z oryginałem

Środa Wlkp. dnia 2016-12-28

WSPÓŁWYKONCIEL

*Piotr Sadowski*



dnia 2016 -11- 21

D E C Y Z J A

L. dz. 2016-24/161DC

Na podstawie art. 104 ustawy z dnia 14 czerwca 1960 r. Kodeks postępowania administracyjnego (Dz. U. z 2016 r., poz. 23 ze zm.), art. 9 ust. 1 pkt 17, art. 122 ust 1 pkt 11, art. 123 ust. 2 i ust. 3, art. 127 ust. 3a, art. 128 ust. 1 pkt 4 i pkt 9, art. 131 ust. 1, ust. 2 i ust. 3, art. 132 ust. 1, ust. 2, ust. 3, art. 140 ust. 1 ustawy z dnia 18 lipca 2001 r. Prawo wodne (Dz. U. z 2015 r. poz. 469 ze zm.), § 1 Rozporządzenia Ministra Środowiska z dnia 10 listopada 2005 r. w sprawie substancji szczególnie szkodliwych dla środowiska wodnego, których wprowadzanie w ściekach przemysłowych do urządzeń kanalizacyjnych wymaga uzyskania pozwolenia wodnoprawnego (Dz. U. z 2005 r. Nr 233, poz. 1988 ze zm.), § 8, § 10 Rozporządzenia Ministra Budownictwa z dnia 14 lipca 2006 r. w sprawie sposobu realizacji obowiązków dostawców ścieków przemysłowych oraz warunków wprowadzania ścieków do urządzeń kanalizacyjnych (Dz. U. z 2006 r. Nr 136, poz. 964 ze zm.) na wniosek pełnomocników Pana Grzegorza Rydiana i Pana Piotra Sadowskiego z Biura Rzeczoznawstwa i Ekonomii Środowiska CODEX Sadowski i Wspólnicy Spółka Jawna ul. Stachury 9, 63-000 Środa Wielkopolska

## o r z e k a m

**I. UDZIELIĆ:** Związkowi Międzygminnemu „Pilski Region Gospodarki Odpadami Komunalnymi” ul. Dąbrowskiego 8, 64-920 Pila, pozwolenia wodnoprawnego na wprowadzanie ścieków przemysłowych zawierających substancje szczególnie szkodliwe dla środowiska wodnego do urządzeń kanalizacyjnych, będących własnością innych podmiotów, z terenu projektowanego Punktu Selektywnego Zbierania Odpadów Komunalnych dla Gminy Wyrzysk znajdującego się na działce o nr ewid. 335/1 i 335/2 obręb 0021 Wyrzysk Skarbowy, gm. Wyrzysk, w następujący sposób:

## 1. ilość odprowadzanych ścieków:

- $Q_{h \max.} = 6,07 \text{ m}^3/\text{h}$ ,
- $Q_{d. \text{śr.}} = 2,13 \text{ m}^3/\text{d}$ ,
- $Q_{\text{roczne}} = 321,00 \text{ m}^3/\text{rok}$ ;

2. odbiornik ścieków: kanalizacja miejska – właściciel – Przedsiębiorstwo Wodociągów i Kanalizacji w Wyrzysku Sp. z o.o. ul. Podgórna 1a, 89-300 Wyrzysk;

3. rodzaj ścieków: mieszanina ścieków bytowych i przemysłowych (pochodzące z obszaru magazynowania, placu manewrowego, parkingu i rozładunku odpadów);

4. urządzenie do podczyszczania ścieków: osadnik, separator substancji ropopochodnych o przepływie nominalnym nie mniejszym niż  $0,77 \text{ dm}^3/\text{s}$ ;

5. miejsce poboru do analiz: studzienka (ścieki oczyszczone);

6. częstotliwość wykonywania badań: dwa razy w roku;

7. dopuszczalne wartości stężeń zanieczyszczeń substancji szczególnie szkodliwych dla środowiska wodnego w ściekach przemysłowych wprowadzanych do urządzeń kanalizacyjnych:

- węglowodory ropopochodne	-	15,00 mg/l,
- azot amonowy	-	200,00 mg/l,
- fosfor ogólny	-	15,00 mg/l.

STAROSTWO POWIATOWE W PILE  
WYDZIAŁ OCHRONY ŚRODOWISKA,  
ROLNICTWA I LEŚNICTWA  
W P I L E

dnia 21.11.2016

L. dz. 2016-24/161DC

WSPÓLNY WŁAŚCICIEL

Piotr Sadowski

Potwierdzam zgodność  
kopii z oryginałem

Środa Wlkp. dnia 2016 -12- 28

**II. ZOBOWIĄZAĆ uprawnionego do:**

1. właściwej eksploatacji i konserwacji urządzeń zbierających, oczyszczających i odprowadzających ścieki;
2. równomiernego odprowadzania ścieków, odpowiednio do przepustowości i dopuszczalnego obciążenia urządzeń oczyszczających;
3. wykonywania badań jakości odprowadzanych ścieków przemysłowych w zakresie parametrów wskazanych w decyzji z częstotliwością nie rzadziej niż 2 razy w roku;
4. prowadzenia rejestru ilości odprowadzanych ścieków;
5. oznakowanie miejsca tj. studzienki, wyznaczonego do poboru prób ścieków do badań;
6. pokrycia szkód osobom trzecim, jeśliby takie wystąpiły w związku z realizacją niniejszego pozwolenia.

**III. Pozwolenia wodnoprawnego na wprowadzanie do urządzeń kanalizacyjnych, ścieków przemysłowych zawierających substancje szczególnie szkodliwe dla środowiska wodnego, udziela się na okres do dnia 13 listopada 2020 roku.**

IV. Pozwolenie wodnoprawne nie rodzi praw do nieruchomości i urządzeń wodnych koniecznych do jego realizacji oraz nie narusza prawa własności i uprawnień osób trzecich przysługujących wobec tych nieruchomości i urządzeń.

V. **Stwierdzić, że za podstawę niniejszego pozwolenia przyjęto:** „Operat wodnoprawny na wprowadzanie do urządzeń kanalizacyjnych będących własnością innego podmiotu ścieków przemysłowych zawierających substancje szczególnie szkodliwe dla środowiska wodnego. Nazwa przedsięwzięcia: Budowa punktu selektywnego zbierania odpadów komunalnych dla Gminy Wyrzysk. Działki nr ew. 335/1 i 335/1, obręb 0021 Wyrzysk Skarbowy, gm. Wyrzysk”, opracowany przez Biuro Rzeczoznawstwa i Ekonomii Środowiska CODEX Sadowski i Wspólnicy Spółka Jawna, ul. Stachury 9, 63-000 Środa Wielkopolska, w październiku 2016r.

**Uzasadnienie**

Pan Grzegorz Rydian i Pan Piotr Sadowski z Biura Rzeczoznawstwa i Ekonomii Środowiska CODEX Sadowski i Wspólnicy Spółka Jawna ul. Stachury 9, 63-000 Środa Wielkopolska reprezentujący Związek Międzygminny „Piłski Region Gospodarki Odpadami Komunalnymi” ul. Dąbrowskiego 8, 64-920 Piła zwrócili się pismem z dnia 11 października 2016 r. (wpływ do tut. Organu w dniu 17 października 2016 r.) do Starostwa Powiatowego w Pile, Wydziału Ochrony Środowiska, Rolnictwa i Leśnictwa z wnioskiem o wydanie pozwolenia wodnoprawnego na wprowadzenie ścieków przemysłowych zawierających substancje szczególnie szkodliwe dla środowiska wodnego do urządzeń kanalizacyjnych będących własnością innego podmiotu, pochodzących z terenu Punktu Selektywnego Zbierania Odpadów Komunalnych dla Gminy Wyrzysk znajdującego się na dz. nr 335/1 i 335/2 obręb 0021 Wyrzysk Skarbowy, gm. Wyrzysk.

Do wniosku o wydanie pozwolenia wodnoprawnego zostały dołączone następujące dokumenty:

- operat wodnoprawny – 2 egzemplarze;
- płyta CD z wgranym operatem wodnoprawnym;
- potwierdzenie opłaty skarbowej za wydanie przedmiotowego pozwolenia wodnoprawnego w wysokości 217,00 zł oraz 17,00 zł za pełnomocnictwo;
- opis prowadzenia zamierzonej działalności w języku nietechnicznym – 2 egzemplarze;

Potwierdzam zgodność  
kopi z oryginałem

Środa Wlkp. dnia 2016 - 12 - 28

WZROZŁAWAŚCICIEL

Piotr Sadowski

– zgoda z dnia 22 grudnia 2015 r. Przedsiębiorstwa Wodociągów i Kanalizacji w Wyrzysku Sp. z o.o. z/s przy ul. Podgórnjej 1a, 89-300 Wyrzysk na przyjmowanie do urządzeń kanalizacyjnych będących własnością spółki ścieków przemysłowych z terenu Punktu selektywnej Zbiórki Odpadów Komunalnych dla Gminy Wyrzysk;

– pełnomocnictwo wystawione przez Związek Międzygminny „Pilski Region Gospodarki Odpadami Komunalnymi” ul. Dąbrowskiego 8, 64-920 Piła dla Pana Grzegorza Rydiana i Pana Piotra Sadowskiego z Biura Rzeczoznawstwa i Ekonomii Środowiska CODEX Sadowski i Wspólnicy Spółka Jawna ul. Stachury 9, 63-000 Środa Wielkopolska.

Starosta Pilski pismem z dnia 19 października 2016 r., znak: ŚR.6341.87.2016.VI powiadomił strony postępowania o złożonym wniosku i możliwości wnoszenia uwag, dotyczących wydania pozwolenia wodnoprawnego.

Zawiadomienie o wszczęciu postępowania zostało podane do publicznej wiadomości na stronie BIP tut. Starostwa oraz w Urzędzie Miejskim w Wyrzysku na tablicy ogłoszeń.

W trakcie przeprowadzonego postępowania administracyjnego nie wniesiono uwag uniemożliwiających wydanie wnioskowanego pozwolenia wodnoprawnego.

W związku z powyższym, Starosta Pilski pismem z dnia 02 listopada 2016 r. znak: ŚR.6341.87.2016.VI zawiadomił strony postępowania o zakończeniu postępowania dowodowego w sprawie wydania przedmiotowego pozwolenia wodnoprawnego. Ponadto poinformował o możliwości wypowiedzenia się, co do zebranych dowodów i materiałów oraz do zgłoszonych żądań.

Przedmiotem wniosku jest wprowadzanie przez Związek Międzygminny „Pilski Region Gospodarki Odpadami Komunalnymi” z terenu Punktu Selektywnego Zbierania Odpadów Komunalnych dla Gminy Wyrzysk znajdującego się na dz. o nr ewid. 335/1 i 335/2 obręb 0021 Wyrzysk Skarbowy, gm. Wyrzysk ścieków przemysłowych zawierających substancje szczególnie szkodliwe dla środowiska wodnego, określone w wykazie II załącznika do rozporządzenia Ministra Środowiska z dnia 10 listopada 2005 r. w sprawie substancji szczególnie szkodliwych dla środowiska wodnego, których wprowadzanie w ściekach przemysłowych do urządzeń kanalizacyjnych wymaga uzyskanie pozwolenia wodnoprawnego (Dz. U. z 2005 r. Nr 233, poz. 1988).

Przedmiotowe ścieki przemysłowe stanowią będą mieszaninę ścieków bytowych i przemysłowych pochodzących z obszaru magazynowania i rozładunku odpadów oraz placu manewrowego i parkingu. Ścieki te poprzez system projektowanej kanalizacji sanitarnej odprowadzane będą do studni rozprężnej na terenie oczyszczalni w Wyrzysku. Ścieki te zostaną podczyszczone w osadniku i separatorze ropopochodnym o przepływie nominalnym nie mniejszym niż  $0,77 \text{ dm}^3/\text{s}$  i dalej wprowadzane do kanalizacji miejskiej należącej do Przedsiębiorstwa Wodociągów i Kanalizacji w Wyrzysku Sp. z o.o. ul. Podgórna 1a, 89-300 Wyrzysk.

Zgodnie z zapisem § 10 ust. 3 Rozporządzenia Ministra Budownictwa z dnia 14 lipca 2006 roku w sprawie sposobu realizacji obowiązków dostawców ścieków przemysłowych oraz warunków wprowadzania ścieków do urządzeń kanalizacyjnych (Dz. U. z 2006 r. Nr 136, poz. 964 ze zm.) pobór prób ścieków przemysłowych zawierających substancje zanieczyszczające oraz pomiary stężeń tych substancji powinny być wykonywane nie rzadziej niż dwa razy w roku, w miejscu reprezentatywnym dla odprowadzanych ścieków. W związku z tym w punkcie I.5. i I.6. niniejszej decyzji wskazano miejsce poboru prób do badań i określono częstotliwość wykonywania badań ścieków.

Starosta Pilski postanowił udzielić przedmiotowego pozwolenia wodnoprawnego na okres 4 lat, co jest zgodne z artykułem 127 ust. 3a ustawy Prawo wodne, który stanowi, że pozwolenie wodnoprawne na wprowadzanie do wód lub urządzeń kanalizacyjnych, będących własnością innych podmiotów, ścieków przemysłowych zawierających substancje

Potwierdzam zgodność  
kopii z oryginałem

2016-12-28  
Środa Wlkp. dnia .....

WSPÓLNY ŚCIEKIEL


Piotr Sadowski

szczególnie szkodliwe dla środowiska wodnego, określone w przepisach wydanych na podstawie art. 45 ust. 1 pkt. albo 45 a ust. 1 wydaje się na okres nie dłuższy niż 4 lata.

Wobec powyższego, działając na podstawie w/w przepisów prawa, należało orzec jak w sentencji.

### Pouczenie

Od decyzji służy stronom prawo wniesienia odwołania do Dyrektora Regionalnego Zarządu Gospodarki Wodnej w Poznaniu za pośrednictwem Starosty Piłskiego w terminie 14 dni od dnia doręczenia niniejszej decyzji.



z up. STAROSTY

*Stefan Piechocki*  
Stefan Piechocki  
WICESTAROSTA

STAROSTWO POWIATOWE  
W PIŁCE  
al. Niepodległości 33/35  
64-920 PIŁKA

Niniejsza decyzja/postanowienie  
stała/e się ostateczna/e  
z dniem ..... 06.12.2016r. ....

#### Otrzymują:

1. Pan Grzegorz Rydian i Pan Piotr Sadowski  
Biuro Rzecznawstwa i Ekonomii Środowiska  
CODEX Sadowski i Wspólnicy Spółka Jawna  
ul. Stachury 9, 63-000 Środa Wielkopolska
2. Przedsiębiorstwo Wodociągów  
i Kanalizacji w Wyrzysku Sp. z o.o.  
ul. Podgórna 1a, 89-300 Wyrzysk
3. Urząd Miejski w Wyrzysku  
ul. Bydgoska 29, 89-300 Wyrzysk
4. a/a.

#### Do wiadomości:

Dyrektor Regionalnego Zarządu Gospodarki  
Wodnej w Poznaniu  
ul. Chlebowa 4/8, 61-003 Poznań

Potwierdzam zgodność  
kopii z oryginałem

Środa Wlkp. dnia 2016 r. 12. 28

WSPRZEMOCNIENIE

*Piotr Sadowski*  
Piotr Sadowski



Piła, 09 marca 2016 r.

WGK.6124.126.2016.VI.2

Związek Międzygminny  
„Piłski Region Gospodarki  
Odpadami Komunalnymi”  
ul. Dąbrowskiego 8  
64-920 Piła

Odpowiadając na Państwa wniosek z 24 lutego 2016 r. Starostwo Powiatowe w Pile uprzejmie informuje, iż działki oznaczone numerami 335/1 i 335/2, położone w obrębie Wyrzysk Skarbowy gm. Wyrzysk, przeznaczone pod planowaną budowę punktu selektywnego zbierania odpadów komunalnych, zgodnie z ustawą z dnia 3 lutego 1995 r. o ochronie gruntów rolnych i leśnych (Dz. U. z 2015 r. poz. 909, z późn. zm.) nie wymagają wydania decyzji zezwalającej na wyłączenie gruntów z produkcji rolniczej.

DYREKTOR  
Wydziału Geodezji i Kartografii  
*Krzysztof Paroluk*

Adres do korespondencji:

Biuro Rzeczoznawstwa i Ekonomii Środowiska CODEX  
Sadowski i Wspólnicy Spółka Jawna  
ul. Stachury 9  
63-000 Środa Wlkp.

Sprawę prowadzi:  
Referat W G i K w Wyrzysku  
inspektor Halina Nowak  
tel. 67 286-26-41

Potwierdzam zgodność  
kopii z oryginałem

Środa Wlkp. dnia 2016-12-28

WSPÓŁWŁAŚCICIEL

*Piotr Sadowski*  
Piotr Sadowski



**Związek Międzygminny  
Piłski Rejon Gospodarki  
Odpadami Komunalnymi  
ul. Dąbrowskiego 8  
64-920 Piła**

### **Warunki przyłączenia oraz dostawy wody i odprowadzenia ścieków bytowych**

Przedsiębiorstwo Wodociągów i Kanalizacji w Wyrzysku Sp. z o.o. ul. Podgórna 1a tel. 067-286-21-96 zapewni dostawę wody i odbiór ścieków do celów bytowych dla działki 335/1 i 335/2 obręb Wyrzysk Skarbowy pod następującymi warunkami:

#### **Dostawa wody**

- wykonać przyłącze do przedmiotowej nieruchomości od wodociągu fi 100 posadowionego w drodze (dz. nr 1044),
- przyłącze wykonać zgodnie z obowiązującymi przepisami, warunkami technicznymi i normami,
- projekt przyłącza wymaga uzgodnienia z PWiK Wyrzysk Sp. z o.o. lub należy dokonać zgłoszenia robót do Starostwa Powiatowego w Pile,
- przyłącze wymaga geodezyjnego wytyczenia w terenie,
- przynajmniej dwa tygodnie przed przystąpieniem do wykonania przyłącza należy zgłosić się do PWiK Wyrzysk Sp. z o.o. w celu uzgodnienia czynności włączeniowych,
- wodomierz umieścić w sposób zapewniający pomiar całkowitej ilości wody pobieranej z sieci z zastosowaniem zaworów odcinających przed i za wodomierzem, ochronę przed osobami niepowołanymi, w pomieszczeniu wyposażonym w stały odpływ wody lub w studni wodomierzowej,
- w miejscu lokalizacji wodomierza temperatura nie może spadać poniżej 5<sup>0</sup>C, -
- lokalizacja wodomierza w pomieszczeniu powinna umożliwiać łatwy dostęp w celu odczytu i wykonania czynności serwisowych, maksymalna wysokość zamontowania liczydła licząc od posadzki nie może przekraczać 1,5 m, w przypadku montażu w studni wodomierzowej musi być możliwy odczyt i obsługa z poziomu terenu,
- króćce przyłączeniowe w konsoli dla wodomierza według projektu instalacji uzgodnionego z PWiK Wyrzysk, położenie wodomierza poziome,
- w instalacji należy zastosować zawór antyskażeniowy,
- PWiK Wyrzysk nie wyraża zgody na łączenie bezpośrednio w jednej instalacji innych źródeł poboru wody,

Potwierdzam zgodność  
kopii z oryginałem

Sroda Wilkp. dnia ..... 2016 -12- 2 8

WSPÓŁWYKONAWCA

Piotr Sedowski

- miesięczna ilość dostarczanej wody 12 m<sup>3</sup> przy założeniu równomiernego rozbioru,
- w celu dokonania odbioru i zawarcia umowy na dostawę wody, należy zgłosić się do PWiK Wyrzysk z inwentaryzacją geodezyjną oraz wynikami badania wody w zakresie wymagań mikrobiologicznych wody do picia, pobranej z punktu czerpalnego instalacji wodociągowej.

### Odbiór ścieków bytowych

- miejsce włączenia: ciśnieniowo - studnia rozprężna oczyszczalni ścieków,
- projekt przyłącza wymaga uzgodnienia z PWiK Wyrzysk Sp. z o.o. lub należy dokonać zgłoszenia robót do Starostwa Powiatowego w Pile,
- przyłączy wymaga geodezyjnego wytyczenia w terenie,

#### I. Charakterystyka ścieków:

Ścieki wprowadzane do urządzeń kanalizacyjnych będą mieszaniną:

- ścieków bytowych powstałych w zapleczu socjalnym pracownika punktu,
- wód opadowych i roztopowych z terenu samego punktu zbiórki odpadów – obszar magazynowania odpadów, placu manewrowego, parkingu i rozładunku odpadów – klasyfikowane jako ścieki przemysłowe, ze względu na możliwość powstawania odcieków z odpadów oraz wykorzystania części kontenerów otwartych (niezadaszonych).

#### II. Ilość wprowadzanych ścieków:

##### 1. Ścieki bytowe:

- maksymalne roczne: 15 m<sup>3</sup>/rok

##### 2. Ścieki przemysłowe z terenu samego punktu zbiórki odpadów – obszar magazynowania odpadów, placu manewrowego, parkingu i rozładunku odpadów:

- maksymalne roczne: 306 m<sup>3</sup>/rok

##### 3. Ścieki zmieszane:

- maksymalny przepływ sekundowy: 3 l/s

- maksymalnie dobowo: 30 m<sup>3</sup>

#### III. Jakość wprowadzanych ścieków:

Lp.	Wskaźniki zanieczyszczeń	Jednostka	Maksymalna wartość
1	2	3	4
1.	Węglowodory ropopochodne	mg/l	15
2.	Fosfor ogólny	mg/l	15
3.	Azot amonowy	mg/l	200

- zabrania się przyłączania do kanalizacji sanitarnej innych niż wskazane powyżej wód opadowych i drenażowych,
- przynajmniej dwa tygodnie przed przystąpieniem do wykonania przyłącza należy zgłosić się do PWiK Wyrzysk Sp. z o.o. w celu uzgodnienia czynności włączeniowych,
- po wykonaniu przyłącza przed zasypaniem należy zgłosić się do PWiK w celu dokonania przeglądu przedodbiorowego,
- w celu dokonania odbioru i zawarcia umowy na odbiór ścieków, należy zgłosić się do PWiK Wyrzysk Sp. z o.o. z inwentaryzacją geodezyjną przyłącza kanalizacyjnego.

Oświadczam zgodność  
kopii z oryginałem

Sroda Wlkp. dnia 2016-12-28

WSPÓLNY ZAŚCIEK

Piotr Sadowski

PWiK Wyrzysk sp. z o.o.  
PREZES SPÓŁKI

mer inż. Marek Charczun

## DECYZJA

Na podstawie art. 29 ust. 1, 3, 5, art. 30 ustawy z dnia 21 marca 1985 r. o drogach publicznych (Dz. U. z 2016 r., poz. 1440 z późn. zm.) w związku z § 55 ust. 1 pkt 3, § 77, § 78 rozporządzenia Ministra Transportu i Gospodarki Morskiej z dnia 2 marca 1999 r. w sprawie warunków technicznych, jakim powinny odpowiadać drogi publiczne i ich usytuowanie (Dz. U. z 2016, poz. 124 z późn. zm.) oraz art. 104 ustawy z dnia 14 czerwca 1960 r. - Kodeks Postępowania Administracyjnego (Dz. U. z 2016, poz. 23 z późn. zm.) oraz Zarządzenia nr 0050.199.2014 Burmistrza Wyrzyska z dnia 8 grudnia 2014 r. w sprawie upoważnienia Zastępcy Burmistrza Wyrzyska do wydawania decyzji administracyjnych po rozpatrzeniu wniosku złożonego przez: Związek Międzygminny „Piłski Region Gospodarki Odpadami Komunalnymi”, ul. Dąbrowskiego 8, 64-920 Piła, reprezentowany przez Panów Piotra Sadowskiego i Grzegorza Rydiana z Biura Rzeczoznawstwa i Ekonomii Środowiska CODEX Sp. J., ul. Stachury 9, 63-000 Środa Wielkopolska, dotyczącego wydania zgody na lokalizację zjazdu publicznego z drogi gminnej nr G129407P, ul. Pod Czubatką, w działkach o numerach ewidencyjnych 337/4 i 335/2 do projektowanego punktu selektywnego zbierania odpadów komunalnych dla gminy Wyrzysk w miejscowości Wyrzysk Skarbowy

### zezwała się

wnioskodawcy będącemu stroną na lokalizację w pasie drogowym drogi gminnej nr G129407P, ul. Pod Czubatką (działki ewidencyjne nr 337/4 i 335/2) zjazdu o parametrach zjazdu publicznego do projektowanego punktu selektywnego zbierania odpadów komunalnych dla gminy Wyrzysk zgodnie z załącznikiem graficznym. Zezwolenia udziela się na czas nieokreślony (z zastrzeżeniem, iż w przypadku nie wybudowania zjazdu w ciągu 3 lat, niniejsza decyzja wygasa), na niżej podanych warunkach:

#### 1. Zjazd publiczny winien posiadać:

- szerokość nie mniejszą niż 5,0 m, w tym jezdnię o szerokości nie mniejszej niż 3,5 m i nie większą niż szerokość jezdni na drodze;
- nawierzchnię utwardzoną w granicach pasa drogowego;

Potwierdzam zgodność  
kopii z oryginałem

Środa Wlkp. dnia ...2016...12... 28

WSPÓŁWŁAŚCICIEL

Piotr Sadowski

- przecięcie krawędzi nawierzchni zjazdu i drogi wykragłone łukiem kołowym o promieniu nie mniejszym niż 5 m,
- pochylenie podłużne zjazdu w obrębie korony drogi dostosowane do jej ukształtowania,
- na długości nie mniejszej niż 7,0 m od krawędzi korony drogi pochylenie podłużne zjazdu nie większe niż 5%, a na dalszym odcinku - nie większe niż 12%.

## 2. Wnioskodawca:

- przed rozpoczęciem robót uzgodni w tut. urzędzie projekt budowlany zjazdu publicznego;
- przed rozpoczęciem robót uzyska zezwolenie na zajęcie pasa drogowego na czas prowadzonych prac oraz przedstawi projekt tymczasowej organizacji ruchu;
- po zakończeniu robót prześle do Urzędu Miejskiego w Wyrzysku kopię geodezyjnej inwentaryzacji powykonawczej;

3. Sporządzi projekt oraz wykona konstrukcję jezdni zgodnie z wymogami rozporządzenia Ministra Transportu i Gospodarki Morskiej z dnia 2 marca 1999 r. w sprawie warunków technicznych, jakim powinny odpowiadać drogi publiczne i ich usytuowanie (Dz. U. z 2016, poz. 124 z późn. zm.)

4. Poniesie koszty budowy lub modernizacji urządzeń, nawierzchni w pasie drogowym związanych z realizacją zadania oraz wykona wszelkie niezbędne prace.

5. W przypadku kolizji zjazdu z istniejącymi urządzeniami lub sieciami w pasie drogowym na własny koszt dokona zabezpieczenia lub przełożenia kolidujących urządzeń lub sieci.

6. Utrzymuje zjazd łącznie ze znajdującymi się pod nim przepustami.

7. Burmistrz Wyrzyska jako zarządca drogi, uprawnia Inwestora w zakresie i na warunkach określonych w niniejszej decyzji do dysponowania nieruchomością o nr ewidencyjnym 337/4 w Wyrzysku Skarbowym na cele budowlane zgodnie z art. 32 i 33 ustawy z dnia 7 lipca 1994 r. Prawo budowlane (Dz. U. 2016 poz. 290 z późn. zm.).

## UZASADNIENIE

Niniejsza decyzja została wydana zgodnie z wnioskiem strony na podstawie wskazania lokalizacji zjazdu na załączonej do wniosku mapie zagospodarowania działki, oraz wymienionych w podstawie prawnej decyzji przepisów.

Równocześnie kierując się § 55 ust. 1 pkt 3, § 77, § 78 rozporządzenia Ministra Transportu i Gospodarki Morskiej z dnia 2 marca 1999 r. w sprawie warunków technicznych, jakim powinny

otwierdzam zgodność  
kopii z oryginałem

Środa Wlkp. dnia .....2016...-12- 2 8

WSPÓŁWŁAŚCICIEL

Piotr Śadowski

odpowiadać drogi publiczne i ich usytuowanie (Dz. U. z 2016, poz. 124 z późn. zm.) ustalono parametry techniczne wyszczególnione jak w sentencji decyzji.


Strona przed rozpoczęciem prac budowlanych winna zgłosić budowę zjazdu publicznego oraz uzyskać zezwolenie zarządcy drogi na prowadzenie robót w pasie drogowym zgodnie z art. 40 ustawy z dnia 21 marca 1985 r. o drogach publicznych (Dz. U. z 2016 r., poz. 1440 z późn. zm.). Strona zobowiązana jest także, przed uzyskaniem pozwolenia na budowę, do uzgodnienia z zarządcą drogi projektu budowlanego zjazdu.

### POUCZENIE

Od niniejszej decyzji służy stronie odwołanie do Samorządowego Kolegium Odwoławczego w Pile, za pośrednictwem organu wydającego decyzję w terminie 14 dni od daty jej otrzymania.

#### Otrzymują:

1. Biuro Rzeczoznawstwa i Ekonomii Środowiska CODEX Sp.J.  
ul. Stachury 9  
63-000 Środa Wielkopolska
2. aa



Z up. BURMISTRZA  
*Tadeusz Perliński*  
Tadeusz Perliński  
ZASTĘPCA BURMISTRZA

Sporządziła:  
Julia Kapuścińska  
tel. 67 286 41 19

Urząd Miejski w Wyrzysku  
Decyzja stała się ostateczna  
W dniu .... 2016 -12- 1.7.....  
Wpisu dokonano dnia .... 2016 -12- 2 0

Uiszczono opłatę skarbową w wysokości 82,00 zł za zjazd do budynku niemieszkalnego.

Ustawa z 16 listopada 2006 o opłacie skarbowej (Dz. U. z 2015 poz. 783 z późn. zm.), załącznik część III pkt 44.2.

Potwierdzam zgodność  
kopi z oryginałem  
Środa Wlkp. dnia 2016 -12- 2 8

WEPÓŁWŁAŚCICIEL  
*Piotr Sędowski*  
Piotr Sędowski





## Decyzja

Na podstawie art. 39 ust. 3 i 3a oraz art. 43 ust. 1 i 2 ustawy z dnia 21 marca 1985 r. o drogach publicznych (Dz. U. z 2016 r., poz. 1440 z późn. zm.), w związku z art. 104 ustawy z dnia 14 czerwca 1960 r. - Kodeks postępowania administracyjnego (Dz. U. z 2016 r. poz. 23, z późn. zm.) oraz Zarządzenia nr 0050.199.2014 Burmistrza Wyrzyska z dnia 8 grudnia 2014 r. w sprawie upoważnienia Zastępcy Burmistrza Wyrzyska do wydawania decyzji administracyjnych po rozpatrzeniu wniosku złożonego przez Związek Międzygminny „Piłski Region Gospodarki Odpadami Komunalnymi” w Piile, ul. Dąbrowskiego 8, 64-920 Piła, w sprawie lokalizacji przyłącza kanalizacji sanitarnej ciśnieniowej w działkach drogowych o numerach ewidencyjnych 335/2, 336/1, 337/4 w miejscowości Wyrzysk Skarbowy i 1044 w miejscowości Wyrzysk, droga gminna G129407P, ul. Pod Czubatką, oraz przyłącza wodociągowego w działkach drogowych o numerach ewidencyjnych 335/2 i 337/4 w miejscowości Wyrzysk Skarbowy, do działki o numerze geodezyjnym 335/1

### zezwalam

na lokalizację urządzeń: przyłącza kanalizacji sanitarnej ciśnieniowej w działkach drogowych o numerach ewidencyjnych 335/2, 336/1, 337/4 w miejscowości Wyrzysk Skarbowy i 1044 w miejscowości Wyrzysk, droga gminna G129407P, ul. Pod Czubatką, oraz przyłącza wodociągowego w działkach drogowych o numerach ewidencyjnych 335/2 i 337/4 w miejscowości Wyrzysk Skarbowy, przy zachowaniu następujących warunków:

1. Lokalizację projektowanego przyłącza przyjąć zgodnie z załącznikiem graficznym dołączonym do wniosku.
2. Przed rozpoczęciem robót dokonać inwentaryzacji istniejących sieci (urządzeń podziemnych), celem wykluczenia kolizji bądź ewentualnych uszkodzeń podczas prac.
3. W miejscu wykonywanych wykopów należy przyjąć odtworzenie nawierzchni z kostki polbruk.
4. Przed rozpoczęciem robót budowlanych Inwestor zobowiązany jest do:
  - a) uzyskania pozwolenia na budowę lub zgłoszenia budowy albo wykonywania robót budowlanych,
  - b) uzyskania zezwolenia zarządcy drogi na zajęcie pasa drogowego, dotyczącego prowadzenia

Potwierdzam zgodność  
kopii z oryginałem

Środa Wlkp. dnia .....

WSPÓLNY RZĄDZICIEL

Piotr Szczęsny

2016-12-28



robót w pasie drogowym oraz na umieszczenie w nim urządzenia,

c) przedstawienia projektu organizacji ruchu zatwierdzonego przez Burmistrza Wyrzyska.

5. Zezwolenie na umieszczenie urządzenia w pasie drogowym wygasa, jeżeli w ciągu 3 lat od daty wydania niniejszej decyzji budowa nie zostanie zrealizowana.

6. Burmistrz Wyrzyska jako zarządca drogi, uprawnia Inwestora Związek Międzygminny „Piłski Region Gospodarki Odpadami Komunalnymi” w Piłce, ul. Dąbrowskiego 8, 64-920 Piła w zakresie i na warunkach określonych w niniejszej decyzji do dysponowania nieruchomością o nr ewidencyjnych 335/2, 337/4 i 336/1 w Wyrzysku Skarbowym oraz na działce o nr ewidencyjnym 1044 w Wyrzysku na cele budowlane zgodnie z art. 32 i 33 ustawy z dnia 7 lipca 1994 r. Prawo budowlane (Dz. U. 2016 poz. 290 z późn. zm.).

### UZASADNIENIE

Na podstawie art. 107 § 4 KPA odstąpiono od uzasadnienia decyzji, gdyż w całości uwzględnia ona żądanie strony.

### POUCZENIE

Od niniejszej decyzji służy prawo odwołania do Samorządowego Kolegium Odwoławczego w Piłce za pośrednictwem Burmistrza Wyrzyska w terminie 14 dni od daty jej otrzymania.

### Otrzymują:

1. Biuro Rzecznictwa i Ekonomii Środowiska CODEX Sadowski i Wspólnicy S. J.  
ul. Stachury 9  
63-000 Środa Wielkopolska
2. a/a



Z up. BURMISTRZA  
*Tadeusz Perliński*  
ZASTĘPCA BURMISTRZA

Sporządziła:  
Julia Kapuścińska  
67 286 41 19

Potwierdzam zgodność  
kopii z oryginałem

Środa Wlkp. dnia 2016 -12- 2 8

PIOTR SAŁDOWSKI

Piotr Sałdowski

Urząd Miejski w Wyrzysku  
Decyzja stała się ostateczna  
W dniu 2016 -12- 1 7  
Wpisu dokonano dnia 2016 -12- 2 0



ENEA Operator Sp. z o.o. Oddział Dystrybucji Poznań  
Rejon Dystrybucji Chodzież  
ul. Mostowa 4  
64-800 Chodzież  
tel. 67-2828732

Chodzież, 27.06.2016 r.

23391/2016/OD5/ZR3

Związek Międzygminny "Piłski Region  
Gospodarki Odpadami Komunalnymi"  
ul. Dąbrowskiego 8  
64-920 Piła

**Warunki przyłączenia  
do sieci elektroenergetycznej ENEA Operator Sp. z o.o.**

Charakter i lokalizacja obiektu / lokalu

**punkt selektywnego zbierania odpadów komunalnych, Wyrzysk Skarbowy, dz. nr 335/1, 335/2**  
warunki dotyczą przyłączenia obiektu projektowanego  
z mocą przyłączeniową 16 kW  
na napięciu 0,4 kV  
zakwalifikowanego do V grupy przyłączeniowej

**I. MIEJSCE PRZYŁĄCZENIA**

Istniejący słup 12 obw 2 stacji 03-1625

**II. RODZAJ POŁĄCZENIA Z SIECIĄ ORAZ ZAKRES NIEZBĘDNYCH ZMIAN W SIECI**

1. w zakresie dotyczącym budowy przyłącza ENEA Operator Sp. z o.o.

1.1 zakres niezbędnych zmian w sieci ENEA Operator

Nie wymaga

1.2 zakres dotyczący budowy przyłącza

Z istniejącego słupa nr 12 obw. nr 2 stacji 03-1625 wybudować przyłącze kablowe 0,4 kV NAY2Y-JSE 4x150 mm o dł. 50 m do złącza kablowo - pomiarowego ZK1x-1P ustawionego w granicy działki .

2. w zakresie dotyczącym urządzeń podmiotu przyłączanego

Wybudowanie zalicznikowych linii odbiorczych oraz wykonanie uziemienia w punkcie rozdziału instalacji odbiorcy o wartości  $R_{uz} < 30,0 \text{ om}$ .

**III. MIEJSCE DOSTARCZANIA ENERGII ELEKTRYCZNEJ**

w złączu kablowo-pomiarowym - zaciski na listwie zaciskowej, w kierunku instalacji Klienta.

Miejsce dostarczania energii elektrycznej stanowi jednocześnie granicę własności i eksploatacji urządzeń.

**IV. MIEJSCE ZAINSTALOWANIA UKŁADU POMIAROWO-ROZLICZENIOWEGO**

złącze kablowo-pomiarowe

**V. WYMAGANIA DOTYCZĄCE UKŁADU POMIAROWO-ROZLICZENIOWEGO**

Należy zainstalować układ, który składać się będzie z:

trójfazowego, jedno lub dwustrefowego, licznika energii czynnej

Wszystkie urządzenia do układu pomiarowego włącznie należy przystosować do plombowania.

**VI. RODZAJ I USYTUOWANIE ZABEZPIECZEŃ**

zabezpieczenie przedlicznikowe - 3x25 A w złączu kablowo-pomiarowym

**VII. WYMAGANY STOPIEŃ SKOMPENSOWANIA MOCY BIERNEJ**

Energia elektryczna winna być pobierana przy współczynniku mocy odpowiadającym  $\text{tg } \varphi \leq 0,4$ .

**VIII. WARTOŚCI DO OBLICZEŃ**

Rezystancja uziemienia sztucznego w punkcie rozdziału u odbiorcy powinna wynosić  $R_{uz} < 30,0 \text{ om}$ .

**IX. DANE I INFORMACJE DOTYCZĄCE SIECI DLA DOBORU SYSTEMU OCHRONY OD PORAŻEŃ**

Zasilająca sieć niskiego napięcia pracuje w układzie TN-C, w instalacji odbiorczej należy zastosować odpowiedni dla tego układu system i urządzenia ochrony przeciwporażeniowej

**X. WYMAGANIA W ZAKRESIE ZABEZPIECZENIA SIECI PRZED POWODOWANIEM ZAKŁÓCEŃ ELEKTRYCZNYCH**

Potwierdzam zgodność  
kopii z oryginałem

WSPÓŁWŁAŚCICIEL

Środa Wlkp. dnia ... 2016 -12- 2 8

Piotr Sędowski

Nie wymaga

## XI. UWAGI DODATKOWE

1. Instalację wewnętrzną należy wykonać zgodnie z wymaganiami normy PN-IEC 60364 oraz Rozporządzenia Ministra Infrastruktury z dnia 12.04.2002 r. w sprawie „warunków technicznych, jakim powinny odpowiadać budynki i ich usytuowanie” (Dz.U. z 2002 r. Nr 75 poz. 690 z późniejszymi zmianami).
2. Instalowane urządzenia powinny spełniać wymagania norm oraz posiadać odpowiednie atesty.
3. Przyłączane urządzenia powinny posiadać wymaganą odporność na zaburzenia elektromagnetyczne oraz powinny być tak skonstruowane, aby nie wywoływały w swoim środowisku zaburzeń elektromagnetycznych o wartościach przekraczających odporność na te zaburzenia innych urządzeń występujących w tym środowisku.
4. Zrealizowanie zasilania na podstawie przedmiotowych warunków przyłączenia stanowić będzie podstawę do zawarcia w umowie o świadczenie usług dystrybucji lub umowie kompleksowej standardowych parametrów jakościowych energii elektrycznej w zakresie odchylenia częstotliwości i napięcia, odkształcenia napięcia, zawartości poszczególnych harmonicznych, wskaźnika długookresowego migotania światła, czasu trwania jednorazowej przerwy nieplanowanej i planowanej oraz czasu trwania przerw nieplanowanych i planowanych w ciągu roku zgodnych z przepisami obowiązującego prawa.
5. Podstawę do rozpoczęcia realizacji prac projektowych i budowlano - montażowych ujętych w niniejszych warunkach stanowi umowa o przyłączenie.
6. ENEA Operator Sp. z o.o. zapewni dostawę energii elektrycznej po spełnieniu wymogów określonych w warunkach przyłączenia i zawartej umowie o przyłączenie.

**Data ważności warunków przyłączenia: 2 lata od daty ich doręczenia.**

Rozdzielnik:

ZR

ENEA Operator Sp. z o.o.  
ul. Rybnicka 100/101, 60-100 Poznań  
Krajowy Rejestr Sądowy: 142387  
NIP: 780-100-11-11  
Data: 2016.12.08  
*Piotr Szadowski*

Potwierdzam zgodność  
kopii z oryginałem

WSPÓŁWYKONANIE

Środa Wlkp. dnia 2016.12.08 Piotr Szadowski