

BGK.6220.1.4.2016

### DECYZJA o środowiskowych uwarunkowaniach

Na podstawie art. 71 ust. 1 i ust. 2 pkt 2), art. 75 ust. 1 pkt 4) oraz art. 84 i art. 85 ust. 1, ust. 2 pkt 2 ustawy z dnia 3 października 2008r. o udostępnianiu informacji o środowisku i jego ochronie, udziale społeczeństwa w ochronie środowiska oraz ocenach oddziaływania na środowisko (j.t. Dz. U. z 2013r. poz. 1235ze zm.), a także § 3 ust. 1 punkt 81 rozporządzenia Rady Ministrów z dnia 9 listopada 2010 roku w sprawie przedsięwzięć mogących znacząco oddziaływać na środowisko (j.t. Dz.U. z 2016 roku, poz. 71) oraz art. 104 ustawy z dnia 14 czerwca 1960 roku – Kodeks postępowania administracyjnego ( j. t. Dz. U. z 2016 roku poz. 23.) po :

- rozpatrzeniu wniosku z dnia 20.10.2015r. :

**Pełnomocnika: P. Grzegorza Rydian**  
**Biuro Rzecznawstwa i Ekonomii Środowiska CODEX**  
**Sadowski i Wspólnicy Spółka Jawna**  
**w imieniu Związku Międzygminnego**  
**„Piłski Region Gospodarki Odpadami Komunalnymi”**

w sprawie wydania decyzji o środowiskowych uwarunkowaniach dla przedsięwzięcia polegającego na budowie punktu selektywnego zbierania odpadów komunalnych w miejscowości Brzeźno na części działki nr 174/58.

- uwzględnieniu uwarunkowań zawartych w art. 63 ust. 1 ustawy z dnia 3 października 2008r. o udostępnianiu informacji o środowisku i jego ochronie, udziale społeczeństwa w ochronie środowiska oraz ocenach oddziaływania na środowisko (j.t. Dz. U. z 2013r. poz. 1235 ze zm.),

### ORZĘKAM

**brak potrzeby przeprowadzenia oceny oddziaływania na środowisko dla przedsięwzięcia polegającego na budowie punktu selektywnego zbierania odpadów komunalnych w miejscowości Brzeźno na części działki nr 174/58.**

### UZASADNIENIE

W dniu 02.11.2015r. do Urzędu Gminy Czarnków został złożony wniosek o wydanie decyzji o środowiskowych uwarunkowaniach dla przedsięwzięcia polegającego na budowie punktu selektywnego zbierania odpadów komunalnych w miejscowości Brzeźno na części działki nr 174/58.

Wnioskowane przedsięwzięcie zgodnie z § 3 ust. 1 punkt 81 rozporządzenia Rady Ministrów z dnia 9 listopada 2010 roku w sprawie przedsięwzięć mogących znacząco oddziaływać na środowisko (Dz.U. z 2016 roku, poz. 71) należy do przedsięwzięć mogących potencjalnie znacząco oddziaływać na środowisko.

Planowane przedsięwzięcie jest zgodne ze zmianą miejscowego planu ogólnego zagospodarowania przestrzennego gminy Czarnków na obszarze wsi Brzeźno, zatwierdzoną uchwałą Rady Gminy Czarnków Nr XXIX/298/2001 z dnia 28.11.2001r. ogłoszoną w Dzienniku Urzędowym Województwa Wielkopolskiego nr 13 z dnia 28.01.2002r.

Na podstawie art. 61 § 4 ustawy z dnia 14 czerwca 1960r. Kodeks postępowania administracyjnego (j.t. Dz. U. z 2013roku poz.267 ze zm.) w dniu 09.11.2015r. zawiadomiono strony o wszczęciu postępowania w sprawie wniosku o wydania decyzji o środowiskowych uwarunkowaniach dla powyższego przedsięwzięcia.

Zgodnie z art. 64 ust. 1 i 2 ustawy z dnia 3 października 2008r. o udostępnianiu informacji o środowisku i jego ochronie, udziale społeczeństwa w ochronie środowiska oraz ocenach oddziaływania na środowisko ( Dz. U. z 2013r. poz. 1235 ze zm.), Wójt Gminy Czarnków zasięgnął opinii Regionalnego Dyrektora Ochrony Środowiska w Poznaniu i Państwowego Powiatowego Inspektora Sanitarnego w Czarnkowie czy istnieje konieczność przeprowadzenia oceny oddziaływania przedsięwzięcia na środowisko dla powyższej inwestycji.

Potwierdzam zgodność  
kopii z oryginałem

Środa Wilkp. dnia 2015 -11- 14

Piotr Sadowski

Państwowy Powiatowy Inspektor Sanitarny w Czarnkowie w dniu 25 listopada 2015r. wydał opinię nr ON.NS-72/2/1-62/15— odstępuje od obowiązku przeprowadzenia oceny oddziaływania na środowisko dla przedsięwzięcia pn.: „Budowa punktu selektywnego zbierania odpadów komunalnych w miejscowości Brzeźno na części działki nr 174/58”.

Regionalny Dyrektor Ochrony Środowiska w Poznaniu przedłużył termin załatwienia sprawy do dnia 10.12.2015r. a następnie do 17.12.2015r..

W dniu 17.12.2015r. Regionalny Dyrektor Ochrony Środowiska w Poznaniu wydał opinię nr WOO-IV.4240.1484.2015.AK.2 - stwierdza, że dla powyższego przedsięwzięcia nie ma potrzeby przeprowadzenia oceny oddziaływania na środowisko oraz prosił o powiadomienie pozostałych stron postępowania o wydanej opinii. Strony zostały poinformowane.

W dniu 11.01.2016r. Wójt Gminy Czarnków wydał postanowienie nr BGK.6220.15.2015 o braku potrzeby przeprowadzenia oceny oddziaływania przedsięwzięcia na środowisko.

Postanawiając o braku konieczności przeprowadzenia oceny oddziaływania na środowisko analizowano kartę informacyjną przedsięwzięcia uwzględniając uwarunkowania, o których mowa w art. 63 ust.1 ww. ustawy.

Na podstawie art. 10 § 1 Kpa zawiadomiono strony postępowania o możliwości zapoznania się z zebranymi materiałami oraz o możliwości wniesienia ewentualnych uwag w sprawie toczącego się postępowania.

Uwagi nie zostały wniesione.

Biorąc pod uwagę uwarunkowania wymienione w art. 63 ust. 1 ustawy o udostępnianiu informacji o środowisku i jego ochronie, udziale społeczeństwa w ochronie środowiska oraz o ocenach oddziaływania na środowisko (Dz.U. z 2013 r., poz. 1235 ze zm.), dalej ustawy ooŚ, przeanalizowano: rodzaj, skalę i charakter inwestycji, wielkość zajmowanego terenu, zakres robót związanych z jej realizacją prawdopodobieństwo, czas trwania, zasięg oddziaływania oraz odwracalność oddziaływania, a także wykorzystanie zasobów naturalnych, emisję i uciążliwości związane z eksploatacją inwestycji, gęstość zaludnienia wokół inwestycji oraz usytuowanie przedsięwzięcia względem obszarów wymagających specjalnej ochrony ze względu na występowanie gatunków roślin i zwierząt, ich siedlisk lub siedlisk przyrodniczych objętych ochroną w tym obszarów Natura 2000. Planowane przedsięwzięcie będzie polegać na budowie punktu selektywnego zbierania odpadów komunalnych w miejscowości Brzeźno na działce nr ewid. 174/58, obręb Brzeźno, gmina Czarnków. Do zbierania przewidziano odpady z następujących podgrup: 15 01, 16 01, 17 01, 17 02, 17 03, 17 04, 17 05, 17 06, 17 08, 17 09, 20 01, 20 02, 20 03. Ponadto inwestor przewiduje, że na analizowanym terenie będą zbierane odpady i przedmioty, które przeznaczone będą do ponownego użycia. Zebrane odpady nadające się do ponownego użycia, w szczególności odpady wielkogabarytowe, będą podlegały naprawie i będą przygotowywane do tego, aby mogły być ponownie wykorzystane. Na terenie planowanego przedsięwzięcia nie przewiduje się instalacji do odzysku lub unieszkodliwiania odpadów.

Analiza dokumentacji wykazała, że w ramach realizacji planowanego przedsięwzięcia przewiduje się wykonanie punktu selektywnego zbierania odpadów komunalnych, w tym złomu, o powierzchni max.. 3000 m<sup>2</sup>, na który składać się będą: nawierzchnia utwardzona wielkości 2500 m<sup>2</sup>, kontener socjalno-biurowy, infrastruktura p. poż., kontenery i pojemniki na odpady niebezpieczne, ścieżka edukacyjna, instalacja elektryczna i system oświetlenia placu, instalacja kanalizacyjna, instalacja wodociągowa, dojścia i dojazdy, przyłącza do istniejących sieci oraz (opcjonalnie) najazdowa rampa rozładunkowa i najazdowa waga samochodowa. Otoczenie terenu inwestycji stanowią nieużytki oraz obiekty oczyszczalni ścieków.

Analiza k.i.p. wykazała, że odpady na teren zakładu dostarczane będą przez mieszkańców. Zgodnie z zapisami zawartymi w dokumentacji odpady niebezpieczne przechowywane będą w specjalistycznym zadaszonym kontenerze, natomiast pozostałe rodzaje odpadów w kontenerach i pojemnikach. Z treści zgromadzonych materiałów wynika, że planowana działalność prowadzona będzie jedynie w porze dziennej. Magazynowanie odpadów prowadzone będzie w sposób selektywny, z podziałem na poszczególne frakcje i rodzaje odpadów w pojemnikach i kontenerach dostosowanych do składu i właściwości poszczególnych frakcji odpadów oraz w sposób bezpieczny dla środowiska. Miejsce magazynowania odpadów zostanie zabezpieczone przed wiatrem oraz (w przypadku odpadów z papieru i tektury) przed czynnikami atmosferycznymi. Punkt zostanie wyposażony w odpowiednią ilość sorbentów do neutralizacji ewentualnych wycieków.

Prowadzenie planowanej działalności nie będzie się wiązało z powstaniem źródeł zorganizowanej emisji substancji do powietrza. Źródłem niezorganizowanej emisji substancji do powietrza będzie ruch pojazdów dowożących i odbierających odpady oraz dostarczających puste kontenery, kształtujący się na poziomie max. 40 samochodów osobowych i 20 ciężarowych. Z treści zgromadzonych materiałów wynika, że w ramach prowadzonej działalności nie będą zbierane odpady ulegające biodegradacji (odpady kuchenne, osady ściekowe, zmieszane odpady komunalne oraz inne odpady mogące stanowić źródło emisji substancji odorowych). Inwestor przewiduje zbieranie odpadów zielonych, które będą jednak gromadzone w zamkniętym lub przykrywanym plandeką kontenerze i regularnie przekazywane do dalszego przetwarzania. W związku z powyższym stwierdzono, że realizacja przedmiotowej inwestycji nie będzie stanowić zagrożenia dla jakości powietrza w rejonie zainwestowania. Na podstawie zgromadzonych materiałów stwierdzono, że ze względu na rodzaj i skalę przedsięwzięcia oraz planowane do zastosowania rozwiązania techniczne i technologiczne, nie przewiduje się jego istotnego wpływu na stan jakości powietrza w rejonie zainwestowania, a co za tym idzie rozwiązania te ograniczą wpływ przedsięwzięcia na zmiany klimatu. Przyjęte rozwiązania techniczne i technologiczne ograniczą wrażliwość przedsięwzięcia na postępujące zmiany klimatu na etapie jego realizacji, eksploatacji i likwidacji.

Analiza dokumentacji wykazała, że zasięg oddziaływania planowanego przedsięwzięcia nie będzie wykraczał poza granice działki objętej wnioskiem.

Zgodnie z zapisami k.i.p. planuje się zastosowanie wentylacji grawitacyjnej. Inwestor nie przewiduje pracy specjalistycznego sprzętu mechanicznego oraz urządzeń mogących powodować emisję hałasu do środowiska, a także prowadzenia procesów związanych z cięciem, zgniataniem, przesypaniem i belowaniem odpadów. Po pełne kontenery na odpady przyjeżdżać będą specjalistyczne pojazdy, np. typu „hakowiec. Punkt selektywnej zbiórki odpadów będzie czynny tylko w porze dnia. Na podstawie zapisów zawartych w dokumentacji ustalono, że w wyniku realizacji inwestycji nie zwiększy się znacząco poziom hałasu w środowisku, a co za tym idzie nie zostaną przekroczone akustyczne standardy jakości środowiska. Z uwagi na skalę i rodzaj planowanego przedsięwzięcia, a także planowane rozwiązania techniczne i technologiczne, nie przewiduje się, aby mogło ono powodować przekroczenia dopuszczalnych poziomów hałasu na terenach podlegających ochronie akustycznej, określonych w rozporządzeniu Ministra Środowiska z dnia 14 czerwca 2007 r. w sprawie dopuszczalnych poziomów hałasu w środowisku (Dz.U. z 2014 r., poz. 112).

Zgodnie z treścią k.i.p. eksploatacja planowanego przedsięwzięcia nie będzie się wiązać z koniecznością poboru wody na cele technologiczne. Zarówno na etapie realizacji, jak i eksploatacji planowanego przedsięwzięcia nie będzie dochodzić do powstawania ścieków przemysłowych. Pobór wody na cele socjalno-bytowe realizowany będzie z sieci wodociągowej, a wytworzone przez pracowników ścieki bytowe będą odprowadzane do istniejącej sieci kanalizacyjnej, a następnie do zlokalizowanej w sąsiedztwie punktu oczyszczalni ścieków. Ścieki z obszaru magazynowania odpadów, placu manewrowego, parkingu i miejsca rozładunku odpadów będą również (po wcześniejszym podczyszczeniu w osadniku zawieszin i separatorze) odprowadzane do oczyszczalni ścieków.

Ze względu na planowane rozwiązania w zakresie gospodarki wodno-ściekowej i gospodarki odpadami stwierdzono, że przedsięwzięcie nie będzie negatywnie wpływać na lokalne warunki gruntowo-wodne. W związku z powyższym na podstawie zawartych w k.i.p. informacji, w odniesieniu do art. 63 ust.1 pkt 2 lit. a, b, c, f, i oraz j ustawy o oś przewiduje się negatywnego wpływu przedsięwzięcia na obszary wodno-blotne oraz inne obszary o płytkim zaleganiu wód podziemnych, obszary leśne oraz obszary objęte ochroną, w tym strefy ochronne ujęć wód, a także na wody powierzchniowe.

Uwzględniając powyższe oraz biorąc pod uwagę rodzaj i skalę przedsięwzięcia, a także planowane do zastosowania rozwiązania techniczne i technologiczne, nie przewiduje się jego negatywnego oddziaływania na Jednolite Części Wód Powierzchniowych i Jednolite Części Wód Podziemnych. W związku z powyższym należy uznać, że realizacja inwestycji nie będzie miała negatywnego wpływu na osiągnięcie celów środowiskowych określonych w Planie gospodarowania wodami na obszarze dorzecza Odry.

W związku z zapisami art. 63 ust.1 pkt. 2 lit. e ustawy o oś ustalono, że teren przeznaczony pod realizację planowanej inwestycji zlokalizowany jest poza obszarami chronionymi na podstawie ustawy z 16 kwietnia 2004 r. o ochronie przyrody (Dz.U. 2015.1651 j.t.), a najbliższymi obszarami Natura 2000 są: obszar mający znaczenie dla Wspólnoty Dolina Noteci PLH300004 oraz obszar specjalnej ochrony ptaków Nadnoteckie Łęgi PLB300003, oddalone o ok. 2,3 km od miejsca

realizacji przedsięwzięcia. Analiza dokumentacji wykazała, że przedmiotowe przedsięwzięcie będzie zlokalizowane na nieużytku, regularnie wykaszany, a w związku z jego realizacją nie wystąpi konieczność wycinki drzew lub krzewów.

Mając na względzie lokalizację przedsięwzięcia poza obszarami chronionymi, w terenie o przeciętnych walorach przyrodniczych oraz brak konieczności wycinki drzew lub krzewów, nie przewiduje się jego znaczącego negatywnego oddziaływania na środowisko przyrodnicze, w tym na różnorodność biologiczną rozumianą jako liczebność i kondycję populacji występujących gatunków, w szczególności gatunków chronionych, rzadkich lub ginących oraz ich siedliska. Realizacja przedsięwzięcia nie wpłynie także na obszary chronione, a w szczególności na siedliska przyrodnicze, gatunki roślin i zwierząt oraz ich siedlisk, dla których ochrony zostały wyznaczone obszary Natura 2000, ani pogorszenia integralności obszarów Natura 2000 lub powiązania z innymi obszarami. Ponadto przedsięwzięcie nie spowoduje utraty i fragmentacji siedlisk oraz nie wpłynie na funkcję ekosystemu.

Biorąc pod uwagę rodzaj przedsięwzięcia, jego lokalizację i planowane rozwiązania techniczne i technologiczne, odnosząc się do zapisów art. 63 ust. 1 pkt 1 lit. b ustawy o oś należy stwierdzić, iż w przypadku analizowanego przedsięwzięcia nie przewiduje się znaczącego oddziaływania skumulowanego z innymi przedsięwzięciami o tym samym charakterze.

W związku z zapisami art. 63 ust. 1 pkt 1 lit. c i e ustawy o oś stwierdzono, że eksploatacja przedsięwzięcia nie będzie związana z ryzykiem wystąpienia poważnej awarii, ani z nadmiernym wykorzystaniem zasobów naturalnych. Z uwagi na zakres i charakter planowanego przedsięwzięcia, odnosząc się do zapisów art. 63 ust. 1 pkt 3 lit. b cyt. ustawy stwierdzono, że inwestycja nie będzie powodowała transgranicznego oddziaływania.

Biorąc pod uwagę uwarunkowania zawarte art. 63 ust. 1 ustawy o udostępnianiu informacji o środowisku i jego ochronie, udziale społeczeństwa w ochronie środowiska oraz ocenach oddziaływania na środowisko, a w szczególności, charakter i zakres oddziaływania przedsięwzięcia na środowisko oraz brak negatywnego wpływu na obszary wymagające specjalnej ochrony ze względu na występowanie gatunków roślin i zwierząt, ich siedlisk lub siedlisk przyrodniczych objętych ochroną oraz opinie wyrażone przez Regionalnego Dyrektora Ochrony Środowiska w Poznaniu i Państwowego Powiatowego Inspektora Sanitarnego w Czarnkowie orzeczono jak w sentencji.

### POUCZENIE

Od niniejszej decyzji służy stronie prawo wniesienia odwołania do Samorządowego Kolegium Odwoławczego w Pile za pośrednictwem Wójta Gminy Czarnków w terminie 14 dni od daty jej doręczenia.

#### Załączniki:

charakterystyka przedsięwzięcia,.

#### Otrzymują:

1. Pełnomocnik: P. Grzegorz Rydian  
Biuro Rzecznostwa i Ekonomii  
Środowiska CODEX  
ul. Stachury 9, 63-000 Środa Wlkp.
2. Związek Międzygminny  
„Piłski Region Gospodarki Odpadami Komunalnymi”  
ul. Dąbrowskiego 8, 64-920 Piła,
3. P. Justyna Pienkowska  
64-700 Brzeźno, ul. Czarnkowska,
4. Agencja Nieruchomości Rolnych  
ul. Motylewska 7, 64-920 Piła,
5. Wójt Gminy Czarnków  
ul. Rybaki 3, 64-700 Czarnków,
6. a/a

SSz

Potwierdzam zgodność  
kopii z oryginałem

2015-11-14  
Środa Wlkp. dnia .....



*Wójt*  
mgr inż. Bolesław Chwałski  
15.03.2016

NIJEDZTA DECYZJA STAŁA  
SIĘ OSTATECZNA  
W DNIU 15.03.2016r.

WÓJT GMINY CZARNKÓW  
ul. Rybaki 3  
64-700 CZARNKÓW

WSPÓŁWŁAŚCICIEL

*Wójt*  
mgr inż. Bolesław Chwałski  
15.03.2016

WÓJT GMINY CZARNKÓW  
ul. Rybaki 3  
64-700 CZARNKÓW

STAROSTWO POWIATOWE  
W CZARNKOWIE  
Wydział Architektury i Budownictwa  
64-700 CZARNKÓW, Rybaki 3  
**ZALĄCZNIK DO DECYZJI  
O ŚRODOWISKOWYCH  
UWARUNKOWANIACH  
NR BGK.6220.1.2.2016  
Z DNIA 11.01.2016r.**

## CHARAKTERYSTYKA PRZEDSIĘWZIĘCIA

### Nazwa przedsięwzięcia:

**Budowa punktu selektywnego zbierania odpadów komunalnych w miejscowości Brzeźno na części działki nr 174/58.**

Planowane przedsięwzięcie będzie polegać na budowie punktu selektywnego zbierania odpadów komunalnych w miejscowości Brzeźno na działce nr ewid. 174/58, obręb Brzeźno, gmina Czarnków. Do zbierania przewidziano odpady z następujących podgrup: 15 01, 16 01, 17 01, 17 02, 17 03, 17 04, 17 05, 17 06, 17 08, 17 09, 20 01, 20 02, 20 03. Ponadto inwestor przewiduje, że na analizowanym terenie będą zbierane odpady i przedmioty, które przeznaczone będą mogły być do ponownego użycia. Zebrane odpady nadające się do ponownego użycia, w szczególności odpady wielkogabarytowe, będą podlegały naprawie i będą przygotowywane do tego, aby mogły być ponownie wykorzystane. Na terenie planowanego przedsięwzięcia nie przewiduje się instalacji do odzysku lub unieszkodliwiania odpadów.

W ramach realizacji planowanego przedsięwzięcia przewiduje się wykonanie punktu selektywnego zbierania odpadów komunalnych, w tym złomu, o powierzchni max.. 3000 m<sup>2</sup>, na który składać się będą: nawierzchnia utwardzona wielkości 2500 m<sup>2</sup>, kontener socjalno-biurowy, infrastruktura p. poż., kontenery i pojemniki na odpady niebezpieczne, ścieżka edukacyjna, instalacja elektryczna i system oświetlenia placu, instalacja kanalizacyjna, instalacja wodociągowa, dojścia i dojazdy, przyłącza do istniejących sieci oraz (opcjonalnie) najazdowa rampa rozładunkowa i najazdowa waga samochodowa. Odpady na teren zakładu dostarczane będą przez mieszkańców. Zgodnie z zapisami zawartymi w dokumentacji odpady niebezpieczne przechowywane będą w specjalistycznym zadaszonym kontenerze, natomiast pozostałe rodzaje odpadów w kontenerach i pojemnikach. Z treści zgromadzonych materiałów wynika, że planowana działalność prowadzona będzie jedynie w porze dziennej. Magazynowanie odpadów prowadzone będzie w sposób selektywny, z podziałem na poszczególne frakcje i rodzaje odpadów w pojemnikach i kontenerach dostosowanych do składu i właściwości poszczególnych frakcji odpadów oraz w sposób bezpieczny dla środowiska. Miejsce magazynowania odpadów zostanie zabezpieczone przed wiatrem oraz (w przypadku odpadów z papieru i tektury) przed czynnikami atmosferycznymi. Punkt zostanie wyposażony w odpowiednią ilość sorbentów do neutralizacji ewentualnych wycieków.

W ramach prowadzonej działalności nie będą zbierane odpady ulegające biodegradacji (odpady kuchenne, osady ściekowe, zmieszane odpady komunalne oraz inne odpady mogące stanowić źródło emisji substancji odorowych). Inwestor przewiduje zbieranie odpadów zielonych, które będą jednak gromadzone w zamkniętym lub przykrywanym plandeką kontenerze i regularnie przekazywane do dalszego przetwarzania..

Potwierdzam zgodność  
kopii z oryginałem  
2016-11-14  
Środa Wlkp. dnia .....

WSPÓŁWŁAŚCICIEL

Piotr Szajowski

WÓJT  
mgr inż. Bolesław Chwarszczynek

10/10/2023

.

.

.

.

.

.



IGROŚ.6220.1.4.2016

## POSTANOWIENIE

Na podstawie art. 113 § 1 ustawy z dnia 14 czerwca 1960 r. Kodeks postępowania administracyjnego (tekst jednolity Dz. U. z 2016r., poz. 23 ze zm.), po rozpatrzeniu wniosku

**Pełnomocnika: P. Piotra Sadowskiego**  
**Biuro Rzecznostwa i Ekonomii Środowiska CODEX**  
**Sadowski i Wspólnicy Spółka Jawna**  
**w imieniu Związku Międzygminnego**  
**„Piłski Region Gospodarki Odpadami Komunalnymi”**

### postanawiam

sprostować w decyzji o środowiskowych uwarunkowaniach z dnia 23 lutego 2016 roku, nr BGK.6220.1.4.2016 dotyczącej przedsięwzięcia polegającego na budowie punktu selektywnego zbierania odpadów komunalnych w miejscowości Brzeźno na części działki nr 174/58

następującą omyłkę:

skreśla się w uzasadnieniu na stronie trzeciej, w wierszach 32 i 33 zapis „Zarówno na etapie realizacji, jak i eksploatacji planowanego przedsięwzięcia nie będzie dochodzić do powstawania ścieków przemysłowych.”

### UZASADNIENIE

W uzasadnieniu decyzji o środowiskowych uwarunkowaniach na stronie trzeciej, w wierszach 32 i 33 został popełniony błąd – omyłka, gdyż napisano „Zarówno na etapie realizacji, jak i eksploatacji planowanego przedsięwzięcia nie będzie dochodzić do powstawania ścieków przemysłowych.”

W karcie informacyjnej przedsięwzięcia na stronie 35 zapisano „ W związku z eksploatacją planowanego przedsięwzięcia, powstawać będą następujące rodzaje ścieków: .....”

„ – wody opadowe i roztopowe z terenu samego punktu zbiórki odpadów –obszaru magazynowania odpadów, placu manewrowego, parkingu i rozładunku odpadów - klasyfikowane jako ścieki przemysłowe, ze względu na możliwość powstawania odcieków z odpadów oraz wykorzystania części kontenerów otwartych (niezadaszonych), po podczyszczeniu w osadniku i separatorze będą odprowadzane do oczyszczalni ścieków znajdującej się w sąsiedztwie planowanego przedsięwzięcia”.


W związku z powyższym postanowiono orzec jak w sentencji.

### POUCZENIE

Na niniejsze postanowienie służy stronom zażalenie do Samorządowego Kolegium Odwoławczego w Pile, ul. Dzieci Polskich 26, 64-920 Pila za pośrednictwem organu wydającego niniejsze postanowienie, w terminie siedmiu dni od daty jego doręczenia.

#### Otrzymują:

1. Pełnomocnik: P. Piotr Sadowski  
Biuro Rzecznostwa i Ekonomii Środowiska CODEX  
ul. Stachury 9, 63-000 Środa Wlkp.
2. Związek Międzygminny  
„Piłski Region Gospodarki Odpadami Komunalnymi”  
ul. Dąbrowskiego 8, 64-920 Pila.
3. P. Justyna Pieńkowska
4. Agencja Nieruchomości Rolnych  
ul. Motylewska 7, 64- 920 Pila,
5. Wójt Gminy Czarnków  
ul. Rybaki 3, 64-700 Czarnków,
6. a/a  
SSz



Z Wp. Wójt Gminy  
(mgr inż. Feliks Łuszcz)  
Sekretarz Gminy

Potwierdzam zgodność  
kopii z oryginałem  
2016-11-14  
Środa Wlkp. dnia

WSPÓLWŁAŚCICIEL

Piotr Sadowski



000



BGK.6727.1.15.2015

STAROSTWO POWIATOWE  
W CZARNKOWIE  
Wydział Architektury i Budownictwa  
64-700 CZARNKÓW, ul. Rybaki 3  
tel. 67/2530160  
Czarnków, dnia 09.11.2015r.

**WYPIS I WYRYS  
z miejscowego planu zagospodarowania przestrzennego  
dla działki nr 174/58 w Brzeźnie**

objętej zmianą miejscowego planu ogólnego zagospodarowania przestrzennego gminy Czarnków na obszarze wsi Brzeźno, zatwierdzoną uchwałą Rady Gminy Czarnków Nr XXIX/298/2001 z dnia 28.11.2001r., ogłoszoną w Dzienniku Urzędowym Województwa Wielkopolskiego Nr 13 z dnia 28.01.2002r.


Zgodnie z obowiązującym planem działka nr 174/58 w Brzeźnie stanowi strefę ochrony sanitarnej istniejącej oczyszczalni ścieków, oznaczenie na rysunku planu N1,

**Załączniki:**

- uchwała Nr XXIX/298/2001,
- wyrys z planu.

SSz

U.R.D. CZARNKÓW  
mgr inż. Piotr Szadowski  
64-700 Czarnków



Potwierdzam zgodność  
kopii z oryginałem

Środa Wlkp. dnia .....  
2016 - 11 - 14

WSPÓLNY WŁAŚCICIEL

Piotr Szadowski





RADA GMINY  
CZARNKÓW

ul. Rybaki 3, tel. 255 30-79

STAROSTWO POWIATOWE  
W CZARNKOWIE  
Wydział Architektury i Budownictwa  
64-700 CZARNKÓW, ul. Rybaki 3  
tel. 6772530160

**Uchwała NR XXIX/298/2014  
Rady Gminy Czarnków  
z dnia 28.11.2014 r.**

**w sprawie zmiany miejscowego planu ogólnego zagospodarowania prze-  
strzennego gminy Czarnków na obszarze wsi Brzeźno**

*Na podstawie art.18 ust.2 pkt 5 ustawy z dnia 8 marca 1990r. o samorządzie gmin-  
nym [j.t. Dz.U. Nr 13 z 1996r., poz.74 z późniejszymi zmianami], art.26 ustawy z dnia 7 lipca  
1994r. o zagospodarowaniu przestrzennym [j.t. Dz.U. Nr15 z 1999r., poz.139 z późniejszymi  
zmianami], Rada Gminy Czarnków uchwała, co następuje:*

**§1**

1. Uchwała się zmianę miejscowego planu ogólnego zagospodarowania prze-  
strzennego gminy Czarnków, na obszarze wsi Brzeźno i ustala:

- 1) w strefie niezabudowanej, określonej uchwałą Nr VII/58/95 Rady Gminy w Czarnkowie z dnia 28.12.1995 i oznaczonej na rysunku –N, wyodrębnia się teren oznaczony N1, obejmujący strefę ochrony sanitarnej istniejącej oczyszczalni ścieków, zwanej dalej strefą,
- 2) obszar strefy, o której mowa w punkcie 1, oznaczono na rysunku zmiany planu w skali 1:1000, stanowiącym załącznik do uchwały.

**§2**


Na podstawie ustaleń niniejszej uchwały nie zmienia się wartość nieruchomości.

**§3**

Wykonanie uchwały powierza się Zarządowi Gminy Czarnków.

URZĄD GMINY  
64-700 Czarnków, ul. Rybaki 3  
woj. wielkopolskie  
NIP 763-10-02 645 Regon 000532984

Stwierdzam zgodność kserokopii  
z treścią oryginału  
10. LIS. 2015  
Czarnków, dnia ..... r.

  
mgr inż. Bolesław Chwałczak

Potwierdzam zgodność  
kopii z oryginałem

Środa Wilkp. dnia 2015-11-14

WSPÓŁWŁAŚCICIEL

Metr Szadowski



**§4**

Na obszarze objętym niniejszą uchwałą tracą moc ustalenia uchwały Nr V/31/94 Rady Gminy Czarnków z dnia 27.10.1994r. w sprawie miejscowego planu ogólnego zagospodarowania przestrzennego gminy Czarnków.

**§5**

Uchwała wchodzi w życie po upływie 14 dni od daty ogłoszenia w Dzienniku Urzędowym Województwa Wielkopolskiego.

*Przewodniczący  
Rady Gminy*

Przewodniczący  
RADY GMINY  
CZARNKÓW  
*[Signature]*  
mgr Edward Butecki

URZĄD GMINY  
64-700 Czarnków, ul. Rybaki 3  
woj. wielkopolskie  
NIP 763-10-02-845 Regon 000532984

Stwierdzam zgodność kserokopii  
z treścią oryginału

10. LIS. 2015  
Czarnków, dnia .....

*[Signature]*  
mgr inż. Bolesław Chwałczak

Potwierdzam zgodność  
kopii z oryginałem

Środa Wlkp. dnia 2016 - 11 - 14

WSPÓŁWŁAŚCICIEL

*[Signature]*  
Piotr Sadowski



WÓJT GMINY CZARNKÓW  
ul. Rybaki 3  
64-700 CZARNKÓW

STAROSTWO POWIATOWE  
W CZARNKÓWIE  
Wydział Architektury i Budownictwa  
64-700 CZARNKÓW, ul. Rybaki 3  
tel 67/2530160


Czarnków 20.10.2016r.

IGROŚ.6727.2.292.2016

## ZAŚWIADCZENIE

Niniejszym zaświadczam, że planowana inwestycja polegająca na budowie punktu selektywnego zbierania odpadów komunalnych w miejscowości Brzeźno na działce nr 174/58 jest zgodna ze zmianą miejscowego planu ogólnego zagospodarowania przestrzennego gminy Czarnków na obszarze wsi Brzeźno, zatwierdzoną uchwałą Rady Gminy Czarnków Nr XXIX/298/2001 z dnia 28.11.2001r., ogłoszoną w Dzienniku Urzędowym Województwa Piłskiego Nr 13 z dnia 28.01.2002r. Działka nr 174/58 w Brzeźnie stanowi strefę ochrony sanitarnej istniejącej oczyszczalni ścieków, oznaczenie na rysunku planu N1.

SSz

WÓJT  
  
mgr inż. Bogdan Chwałczanek

Potwierdzam zgodność  
kopii z oryginałem

Środa Wlkp. dnia 2016.11.14

WSPÓLNYMŁASZCIEL

  
Piotr Sedowski





Czarnków, dnia 20.04.2016 r.

OS.6341.29.2016.MF

STAROSTWO POWIATOWE  
W CZARNKOWIE  
Za dowodem doręczenia  
Wydział Budownictwa  
CZARNKÓW, ul. Rybaki 3  
tel. 67/2530160

DECYZJA

Na podstawie art.104, art. 107 ustawy z dnia 14 czerwca 1960 r. – Kodeks postępowania administracyjnego (Dz. U. z 2016 r., poz. 23), art. 9 ust.1 pkt 17, art. 122 ust. 1 pkt 9,11, art. 123 ust. 2 i 3, art. 127 ust. 3a i 6, art. 128 ust. 1 pkt 4, art. 131 ust. 1,2,3, art. 136 ust. 1 pkt 1, art. 137 ust. 1, art. 140 ust. 1 ustawy z dnia 18 lipca 2001r. Prawo wodne ( Dz. U. z 2015 r., poz. 469 ze zm.), Rozporządzenia Ministra Środowiska z dnia 18 listopada 2014 r. w sprawie warunków jakie należy spełnić przy wprowadzaniu ścieków do wód lub do ziemi oraz w sprawie substancji szczególnie szkodliwych do środowiska wodnego (Dz. U. z 2014 r., poz. 1800) oraz Rozporządzeniu Ministra Środowiska z dnia 10 listopada 2005 r. (Dz.U. Nr 233, poz. 1988 ze zm.) w sprawie substancji szczególnie szkodliwych dla środowiska wodnego, których wprowadzanie w ściekach przemysłowych do urządzeń kanalizacyjnych wymaga uzyskanie pozwolenia wodnoprawnego na wniosek Pełnomocnika Związku Międzygminnego „Piłski Region Gospodarki Odpadami Komunalnymi”, ul. Dąbrowskiego 8, 64-920 Piła Pana Piotra Sadowskiego

Or z e k a m

I. Udzielić Związkowi Międzygminnemu „Piłski Region Gospodarki Odpadami Komunalnymi” w Pile pozwolenia wodnoprawnego, obejmującego:

1. szczególne korzystanie z wód w zakresie odprowadzenia ścieków przemysłowych do urządzeń kanalizacyjnych będących własnością innego podmiotu z terenu planowanego Punktu Selektywnego Zbierania Odpadów Komunalnych w miejscowości Brzeźno, gm. Czarnków:

- lokalizacja powierzchni odwadnianej: działka nr ew.174/58, obręb 0002 Czarnków, gm. Czarnków,
- wielkość odwadnianej powierzchni do:  $F = 1250 \text{ m}^2$
- odbiornikiem odprowadzania mieszaniny ścieków są urządzenia kanalizacyjne będące własnością innego podmiotu
- ilość odprowadzanych ścieków do kanalizacji:

$$\begin{aligned} Q_{\text{śr d}} &= 4,10 \text{ m}^3/\text{d} \\ Q_{\text{max h}} &= 12,64 \text{ m}^3/\text{h} \\ Q_{\text{max rok}} &= 652,50 \text{ m}^3/\text{rok} \end{aligned}$$

- położenie geograficzne terenu, na którym zlokalizowane jest miejsce wpięcia do sieci kanalizacji sanitarnej wyznaczają następujące współrzędne geograficzne: szerokość geograficzna  $N 52^{\circ}54'21,7''$ , długość geograficzna  $E 16^{\circ}36'10,9''$ ,
- odprowadzanie ścieków przemysłowych przed wprowadzeniem do urządzeń kanalizacyjnych zostaną oczyszczone w osadniku i separatorze
- wprowadzane do urządzeń kanalizacyjnych ścieki nie powinny zawierać substancji zanieczyszczających w ilościach przekraczających

węglowodory ropopochodne 15 mg/l

- miejsce poboru próbek ścieków: studzienka po urządzeniach podczyszczających zlokalizowana na terenie Punktu Selektywnego Zbierania Odpadów Komunalnych.

II. Określić, że pozwolenie wodnoprawne na szczególne korzystanie z wód w zakresie odprowadzania mieszaniny ścieków, zgodnie z art. 127 ust. 3a Prawa wodnego ważne jest do 21.04.2020 r.,

III. Zobowiązać uprawnionego do:

1. Prawidłowej eksploatacji i utrzymania w dobrym stanie technicznym urządzeń służących do gromadzenia oczyszczania oraz odprowadzania mieszaniny ścieków do urządzeń kanalizacyjnych będących własnością innego podmiotu.
2. Zachowanie dopuszczalnych parametrów wartości zanieczyszczeń wprowadzanych w ściekach do urządzeń kanalizacyjnych.

Potwierdzam zgodność  
kopii z oryginałem

Środa Wlkp. dnia 2016 - 11 - 14

WSPÓŁWYKAZUJĄCY

Piotr Sadowski

3. Pokrycia odszkodowania zainteresowanym stronom w przypadku wystąpienia szkód związanych z odprowadzaniem ścieków.
4. Wykonywania badań jakości odprowadzanych ścieków przemysłowych dwa razy w roku.
5. Rejestrowania ilości wprowadzanych ścieków przemysłowych do urządzeń kanalizacyjnych

#### IV. Zastrzec, że:

1. Pozwolenie wodnoprawne można cofnąć lub ograniczyć bez odszkodowania, jeżeli uprawniony zmienia cel i zakres korzystania z wód lub warunki wykonania uprawnień ustalonych w pozwoleniu.
2. Pozwolenie wodnoprawne nie rodzi praw do nieruchomości i urządzeń wodnych koniecznych do jego realizacji oraz nie narusza praw własności i uprawnień osób trzecich przysługujących wobec tych nieruchomości i urządzeń.
3. Pozwolenie wodnoprawne można cofnąć lub ograniczyć za odszkodowaniem, jeżeli jest to uzasadnione interesem ludności, ochroną środowiska albo ważnymi względami gospodarczymi.

VI. Przyjąć za podstawę wydania pozwolenia wodnoprawnego wniosek przedłożony wraz z operatem wodnoprawnym przez Pełnomocnika Związku Międzygminnego „Piłski Region Gospodarki Odpadami Komunalnymi” w Piła Pana Piotra Sadowskiego w Starostwie Powiatowym w Czarnkowie.

### Uzasadnienie

Pełnomocnik Związku Międzygminnego „Piłski Region Gospodarki Odpadami Komunalnymi”, ul. Dąbrowskiego 8, 64-920 Piła Pan Piotr Sadowski zwrócił się z wnioskiem o wydanie pozwolenia wodnoprawnego na szczególne korzystanie z wód w zakresie wprowadzania do urządzeń kanalizacyjnych będących własnością innego podmiotu ścieków przemysłowych z powierzchni terenu planowanego Punktu Selektywnego Zbierania Odpadów Komunalnych w m. Brzeźno, gm. Czarnków.

Do wniosku dołączono operat wodnoprawny wykonany w marcu 2016 roku.

Planowane przedsięwzięcie – budowa Punktu Selektywnego Zbierania Odpadów Komunalnych w m. Brzeźno stanowić będzie punkt zbierania odpadów, w tym odpadów z metali.

Zgodnie z § 3 ust.1 pkt 81 rozporządzenia Rady Ministrów z dnia 9 listopada 2010 r. w sprawie przedsięwzięć mogących znacząco oddziaływać na środowisko (Dz.U. z 2016 r., poz. 71), kwalifikuje się jako przedsięwzięcie mogące potencjalnie znacząco oddziaływać na środowisko (punkt do zbierania lub przeładunku złomu).

Wójt Gminy Czarnków wydał decyzję z dnia 23.02.2016 r., znak: BGK.6220.1.4.2016 o środowiskowych uwarunkowaniach dla planowanego przedsięwzięcia polegającego na „budowie punktu selektywnego zbierania odpadów komunalnych w m. Brzeźno na części działki nr 174/58”

Odwadniany obszar, zlokalizowany jest poza obszarami wymagającymi specjalnej ochrony ze względu na występowanie gatunków roślin i zwierząt lub ich siedlisk lub siedlisk przyrodniczych objętych ochroną, w tym obszarami Natury 2000.

Przez ścieki przemysłowe rozumie się ścieki, nie będące ściekami bytowymi albo wodami opadowymi, a także będące ich mieszaniną ze ściekami innego podmiotu, odprowadzane urządzeniami kanalizacyjnymi tego zakładu.

Zakres korzystania obejmuje odprowadzanie powstałych ścieków do urządzeń kanalizacyjnych będących własnością innego podmiotu

W związku z tym, zgodnie z art. 131 ust.3 ustawy z dnia 18 lipca 2001 r. Prawo wodne (Dz.U. z 2015 r., poz. 469 ze zm.) do wniosku o wydanie pozwolenia wodnoprawnego konieczna jest zgoda właściciela urządzeń – sieci kanalizacyjnej.

Zakład Usług Komunalnych Sp. z o.o., Brzeźno, ul. Krótka 1, 64-700 Czarnków wyraził zgodę na przyjmowanie do urządzeń kanalizacyjnych ścieków przemysłowych z terenu Punktu Selektywnej Zbiórki Odpadów dla Gminy Czarnków – pismo z dnia 21.12.2015 r., znak: L.dz.162/2015.

Wytwarzane ścieki zawierają substancje szczególnie szkodliwe dla środowiska wodnego wymienione w rozporządzeniu Ministra Środowiska z dnia 10 listopada 2005 r. (Dz.U. z 2005 r., Nr 233, poz. 1988 ze zm.) w sprawie substancji szczególnie szkodliwych dla środowiska wodnego, których wprowadzanie w ściekach przemysłowych do urządzeń kanalizacyjnych wymaga uzyskanie pozwolenia wodnoprawnego.

Analizując zobowiązanie wnioskodawcy do prowadzenia badań jakości ścieków, w tym przemysłowych, należy mieć na uwadze art. 128 ust. 1 pkt 9 ustawy z dnia 18 lipca 2001 r. Prawo wodne.

Potwierdzam zgodność  
kopi z oryginałem

2016-11-14

WSPÓŁWŁAŚCICIEL

Piotr Sadowski

Zgodnie z art. 122 ust. 1 pkt 10 ustawy prawo wodne, możliwość wprowadzania do urządzeń kanalizacyjnych, będących własnością innych podmiotów, ścieków przemysłowych zawierających substancje szczególnie szkodliwe dla środowiska wodnego należy uregulować poprzez uzyskanie pozwolenia wodnoprawnego.

Źródłem ścieków przemysłowych odprowadzanych do urządzeń kanalizacyjnych innego podmiotu są to ścieki z terenu samego punktu zbiórki odpadów (obszar magazynowania odpadów, plac manewrowy, parking i rozładunek odpadów) sklasyfikowane jako ścieki przemysłowe, ze względu na możliwość powstawania odcieków z odpadów.

Decydujące znaczenie dla rozstrzygnięcia istnienia przedmiotowego obowiązku ma fakt istnienia mieszaniny substancji szczególnie szkodliwych dla środowiska wodnego, które określone zostały w rozporządzeniu Ministra Środowiska z dnia 10 listopada 2005 r. sprawie substancji szczególnie szkodliwych dla środowiska wodnego, których wprowadzanie w ściekach przemysłowych do urządzeń kanalizacyjnych wymaga uzyskanie pozwolenia wodnoprawnego, w związku z czym zgodnie z załącznikiem rozporządzenia Ministra Środowiska z dnia 10 listopada 2005 r. (Dz.U. z 2005 r., Nr 233, poz. 1988 ze zm.) określono tylko wskaźniki zawarte w tym załączniku.

Zgodnie z art. 61 § 4 Kpa zawiadomiono strony o wszczęciu postępowania w sprawie udzielenia pozwolenia wodnoprawnego, a zgodnie z art. 127 ust. 6 Prawa wodnego informację o wszczęciu postępowania podano do publicznej wiadomości przez umieszczenie na stronie Biuletynu Informacji Publicznej Starostwa Powiatowego w Czarnkowie oraz na tablicy ogłoszeń Starostwa Powiatowego w Czarnkowie i Urzędu Gminy Czarnków. Uwag nie wniesiono.

Zgodnie z art. 10 § 1 ustawy z dnia 14 czerwca 1960 r. Kodeksu postępowania administracyjnego (Dz.U. z 2016 r., poz. 23) umożliwiono stronom wypowiedzenie się co do zebranych dowodów i materiałów oraz zgłaszania żądań.

Ponieważ niniejsza decyzja w całości spełnia żądanie wnioskującego, a strona uczestnicząca w postępowaniu nie wniosła sprzeciwu, co do zakresu korzystania z wód, w świetle obowiązujących przepisów orzeczono jak w sentencji.

#### Pouczenie

Od decyzji niniejszej służy stronie prawo wniesienia odwołania do Dyrektora Regionalnego Zarządu Gospodarki Wodnej w Poznaniu za pośrednictwem Starosty Czarnkowsko - Trzcianeckiego w terminie 14 dni od dnia otrzymania niniejszej decyzji.



mgr Jarosław  
mgr Grzegorz Klacko  
Naczelnik Wydziału Ochrony  
Środowiska Rolnictwa i Leśnictwa

Otrzymują:

1. Pełnomocnik Pan Piotr Sadowski
2. Gmina Czarnków
3. Zakład Usług Komunalnych Sp. zo.o., Brzeźno, ul. Krótka  
64-700 Czarnków
4. aa x 3

Do wiadomości:

1. Regionalny Zarząd Gospodarki Wodnej w Poznaniu,  
Pion Zasobów Wodnych, ul. Grunwaldzka 21, 60-783 Poznań
2. Wojewódzki Inspektorat Ochrony Środowiska w Poznaniu  
Delegatura w Pile, ul. Motylewska 5a, 64-920 Pila

Potwierdzam zgodność  
kopií z oryginałami

Środa Wlkp. dnia 2016-11-16

WSPÓŁWŁAŚCICIEL

Piotr Sadowski

Dokument opłacony startowej w wysokości 217,-  
na rachunek Urzędu Miasta w Czarnkowie  
Nr 22 1020 3903 0000 1402 0046 2747  
dnia 28.06.2016 pokwitowanie nr 217/16

Niniejsza decyzja stała się ostateczna  
w dniu 04.05.2016 r.  
Czarnków, dnia 28.06.2016 r.

podpis ..... Główny Specjalista  
Kamili Fiedorczak





Nr GN.6124.5.2016.ACN

**Związek Międzygminny**

**„Piłski Region Gospodarki Odpadami Komunalnymi**

**ul. Dąbrowskiego 8**

**64-920 Piła**

W odpowiedzi na wniosek z dnia 07 marca 2016r. (data wpływu do tutejszego Urzędu: 08 marca 2016r.) o wydanie informacji o braku konieczności uzyskania decyzji o wyłączeniu gruntów z produkcji rolnej, zgodnie z ustawą z dnia 3 lutego 1995r. o ochronie gruntów rolnych i leśnych (Dz.U.z 2015r., poz. 909 ze zm.), w związku z planowaną budową punktu selektywnego zbierania odpadów komunalnych na terenie działki nr 174/58 w Brzeźnie gm. Czarnków;

Starostwo Powiatowe w Czarnkowie uprzejmie informuje, że grunty położone na działce nr 174/58 w Brzeźnie gm. Czarnków, stanowią grunty rolne „R” klasy IVa, IVb, VI, sklasyfikowane na mapie glebowo-rolniczej jako: „Bw” – gl. brunatne wylugowane (pochodzenia mineralnego) oraz „RN” – gl. rolniczo nieprzydatne, w związku z czym nie będą wymagały uzyskania decyzji zezwalającej na wyłączenie ich z produkcji rolniczej.

Otrzymują:

1. P. Grzegorz Rydian – Pełnomocnik

Adres do korespondencji:

Biuro Rzecznawstwa i Ekonomii Środowiska CODEX

Sadowski i Wspólnicy Spółka Jawna

ul. Stachury 9, 63-000 Środa Wlkp.

2.A/a

Potwierdzam zgodność  
kopii z oryginałem

Środa Wlkp. dnia 2016-11-14

WSPÓLNICZKI

Piotr Sadowski

WICESTAROSTA

mgr Jacek Kilmaszewski



ENEA Operator Sp. z o.o. Oddział Dystrybucji Poznań  
Rejon Dystrybucji Piła  
ul. Poznańska 34  
64-920 Piła  
tel. 67 210 70 95

STAROSTWO PIŁA, 12.01.2016 r.  
W CZARNKOWIE  
Wydział Architektury i Budownictwa  
64-700 CZARNKÓW, ul. Rybaki 3  
tel. 67/2530160

OD5/ZR7/1155/2015

Związek Międzygminny "Piłski Rejon  
Gospodarki Odpadami Komunalnymi"  
ul. Dąbrowskiego 8  
64-920 Piła

**Warunki przyłączenia  
do sieci elektroenergetycznej ENEA Operator Sp. z o.o.**

Charakter i lokalizacja obiektu / lokalu  
punkt selektywnego zbierania odpadów komunalnych, Brzeźno, dz. nr 174/58  
warunki dotyczą przyłączenia obiektu projektowanego  
z mocą przyłączeniową 16 kW  
na napięciu 0,4 kV  
zakwalifikowanego do V grupy przyłączeniowej

**I. MIEJSCE PRZYŁĄCZENIA**

Projektowane złącze kablowo - pomiarowe ZK1x-1P

**II. RODZAJ POŁĄCZENIA Z SIECIĄ ORAZ ZAKRES NIEZBĘDNYCH ZMIAN W SIECI**

1. w zakresie dotyczącym urządzeń ENEA Operator Sp. z o.o.

1.1 zakres niezbędnych zmian w sieci ENEA Operator

Podbudować odcinek linii kablowej YAKY 4x 95 mm<sup>2</sup> z z istniejącego złącza kablowo-pomiarowego ZK1x-1P ( przy działce nr 174/12). Zasilanie ze ST-7 Brzeźno (2521),

1.2 zakres dotyczący budowy przyłącza

W granicy działki, od strony ulicy (drogi), ustawić złącze kablowo-pomiarowe ZK1x-1P.

2. w zakresie dotyczącym urządzeń podmiotu przyłączanego

Z projektowanego złącza kablowo-pomiarowego wykonać wewnętrzną linię zasilającą wraz z instalacją odbiorczą dostosowaną do potrzeb.

**III. MIEJSCE DOSTARCZANIA ENERGII ELEKTRYCZNEJ**

Zaciski prądowe na listwie zaciskowej w złączu kablowo - pomiarowym w kierunku instalacji Odbiorcy.

Miejsce dostarczania energii elektrycznej stanowi jednocześnie granicę własności i eksploatacji urządzeń.

**IV. MIEJSCE ZAINSTALOWANIA UKŁADU POMIAROWO-ROZLICZENIOWEGO**

Projektowane złącze kablowo - pomiarowe ZK1x-1P

**V. WYMAGANIA DOTYCZĄCE UKŁADU POMIAROWO-ROZLICZENIOWEGO**

Należy zainstalować układ, który składać się będzie z:

trójfazowego, dwustrefowego, licznika energii czynnej

Wszystkie urządzenia do układu pomiarowego włącznie należy przystosować do plombowania.

**VI. RODZAJ I USYTUOWANIE ZABEZPIECZEŃ**

Głównego: 3 x 32 A. Projektowane złącze kablowo-pomiarowe ZK1x-1P.

Przedlicznikowego: 3 x 25 A. Projektowane złącze kablowo-pomiarowe ZK1x-1P.

**VII. WYMAGANY STOPIEŃ SKOMPENSOWANIA MOCY BIERNEJ**

Energia elektryczna winna być pobierana przy współczynniku mocy odpowiadającym  $\text{tg } \varphi \leq 0,4$ .

**VIII. DANE I INFORMACJE DOTYCZĄCE SIECI DLA DOBORU SYSTEMU OCHRONY OD PORAŻEŃ**

Zasilająca sieć niskiego napięcia pracuje w układzie TN-C, w instalacji odbiorczej należy zastosować odpowiedni dla tego układu system i urządzenia ochrony przeciwporażeniowej

**IX. UWAGI DODATKOWE**

Potwierdzam zgodność  
kopii z oryginałem

Sroda Wilk. dnia 2016 - 11 - 14

WSPÓŁWŁAŚCICIEL

Piotr Szadowski

1. Instalację wewnętrzną należy wykonać zgodnie z wymaganiami normy PN-IEC 60364 oraz Rozporządzenia Ministra Infrastruktury z dnia 12.04.2002 r. w sprawie „warunków technicznych, jakim powinny odpowiadać budynki i ich usytuowanie” (Dz.U. z 2002 r. Nr 75 poz. 690 z późniejszymi zmianami).
2. Instalowane urządzenia powinny spełniać wymagania norm oraz posiadać odpowiednie atesty.
3. Przyłączane urządzenia powinny posiadać wymaganą odporność na zaburzenia elektromagnetyczne oraz powinny być tak skonstruowane, aby nie wywoływały w swoim środowisku zaburzeń elektromagnetycznych o wartościach przekraczających odporność na te zaburzenia innych urządzeń występujących w tym środowisku.
4. Zrealizowanie zasilania na podstawie przedmiotowych warunków przyłączenia stanowić będzie podstawę do zawarcia w umowie o świadczenie usług dystrybucji lub umowie kompleksowej standardowych parametrów jakościowych energii elektrycznej w zakresie odchylenia częstotliwości i napięcia, odkształcenia napięcia, zawartości poszczególnych harmonicznych, wskaźnika długookresowego migotania światła, czasu trwania jednorazowej przerwy nieplanowanej i planowanej oraz czasu trwania przerw nieplanowanych i planowanych w ciągu roku zgodnych z przepisami obowiązującego prawa.
5. Podstawę do rozpoczęcia realizacji prac projektowych i budowlano - montażowych ujętych w niniejszych warunkach stanowi umowa o przyłączenie.
6. ENEA Operator Sp. z o.o. zapewni dostawę energii elektrycznej po spełnieniu wymogów określonych w warunkach przyłączenia i zawartej umowie o przyłączenie.

**Data ważności warunków przyłączenia: 2 lata od daty ich doręczenia.**

Rozdzielnik:

ENEA Operator Sp. z o.o.  
Rejon Dystrybucji Piła  
Koordynator ds. Rozwoju

Jan Florjak

Potwierdzam zgodność  
kopii z oryginałem  
Środa Wlkp. dnia 2015 - 11 - 14

KSPÓŁNIAŁCIEL

Piotr Sadowski





Wielkopolski Zarząd Dróg Wojewódzkich  
w Poznaniu

STAROSTWO POWIATOWE  
W CZARNKOWIE  
Wydział Architektury i Budownictwa  
64-700 CZARNKÓW, ul. Rybaki 3  
tel. 67/2530  
Poznań, 02.11.2016 r.

WZDW.WU.6520-198/16  
Dot.: połączenia komunikacyjnego

**Biuro Rzeczoznawstwa i Ekonomii Środowiska Codex Sp. j.  
ul. Stachury 9  
63-000 Środa Wlkp.**

Odpowiadając na pismo z dnia 26.10.2016 r., w sprawie potwierdzenia dostępności komunikacyjnej działki o nr ewid. 174/58 do drogi wojewódzkiej nr 182 Międzychód – Wronki – Piotrowo – Czarnków – Ujście, w miejscowości Brzeźno – Wielkopolski Zarząd Dróg Wojewódzkich w Poznaniu (WZDW) informuje, że wymieniona działka o nr ewid. 174/58 ma zapewnione połączenie pośrednie z drogą wojewódzką nr 182. Obsługa wymienionej działki odbywa się przez teren działki drogowej o nr ewid. 174/30, ulicy Kwiatowej, która to posiada istniejące włączenie do drogi wojewódzkiej nr 182.

W dalszej korespondencji prosimy powoływać się na numer niniejszego pisma.

Sprawę prowadzi:  
Radosław Zajczkowski  
tel. 61/22 58 111

Potwierdzam zgodność  
kopii z oryginałem

2016 - 11 - 14  
Środa Wlkp. dnia .....

WSPÓLWŁAŚCICIEL

Piotr Sadowski



ul. Wilczak 51, 61-623 Poznań  
telefon / fax 61 826 53 92,  
NIP 972-09-14-891, REGON 631 280 809  
http://www.wzdw.pl e-mail: poczta@wzdw.pl

1950  
1951  
1952



1953

1954

1955



**Gmina Czarnków**  
ul. Rybaki Nr 3, 64-700 Czarnków  
tel. 067 255 22 27, fax 067 255 3079  
e-mail: [urzad@czarnkowgmina.pl](mailto:urzad@czarnkowgmina.pl)  
[www.czarnkowgmina.pl](http://www.czarnkowgmina.pl)  
NIP 763-209-13-77

STAROSTWO POWIATOWE  
W CZARNKOWIE  
Wydział Architektury i  
64-700 CZARNKÓW,  
tel 67/25301



Biuletyn Informacji Publicznej  
w Czarnkowie:  
<http://bip.czarnkowgmina.pl>

Elektroniczna Skrzynka Podawcza  
<http://www.epuap.gov.pl/wps/portal>

Numer konta Gminy Czarnków w BS

72 8951 0009 0000 0954 2000 0010

Czarnków, 25.10.2016r.


IGROŚ.6853.4.8.2016

**Biuro Rzeczoznawstwa i Ekonomii Środowiska Codex Sp. J.**  
**ul. Stachury 9**  
**63-000 Środa Wlkp.**

W odpowiedzi na wniosek w sprawie uzgodnienia lokalizacji zjazdu informuję, że wyrażam zgodę na lokalizację zjazdu publicznego z drogi gminnej wewnętrznej - działka oznaczona nr ewidencyjnym 174/30 na działkę oznaczoną nr ewidencyjnym 174/58 w miejscowości Brzeźno.

Usytuowanie zjazdu zaznaczono na załączonej mapie.

Z poważaniem

  
mgr inż. Bolesław Czarnkiewicz

Sporządziła: Barbara Piechocka

Otrzymują: 1. Adresat (2) a/a.

Potwierdzam zgodność  
kopii z oryginałem

Środa Wlkp. dnia 2016-11-14

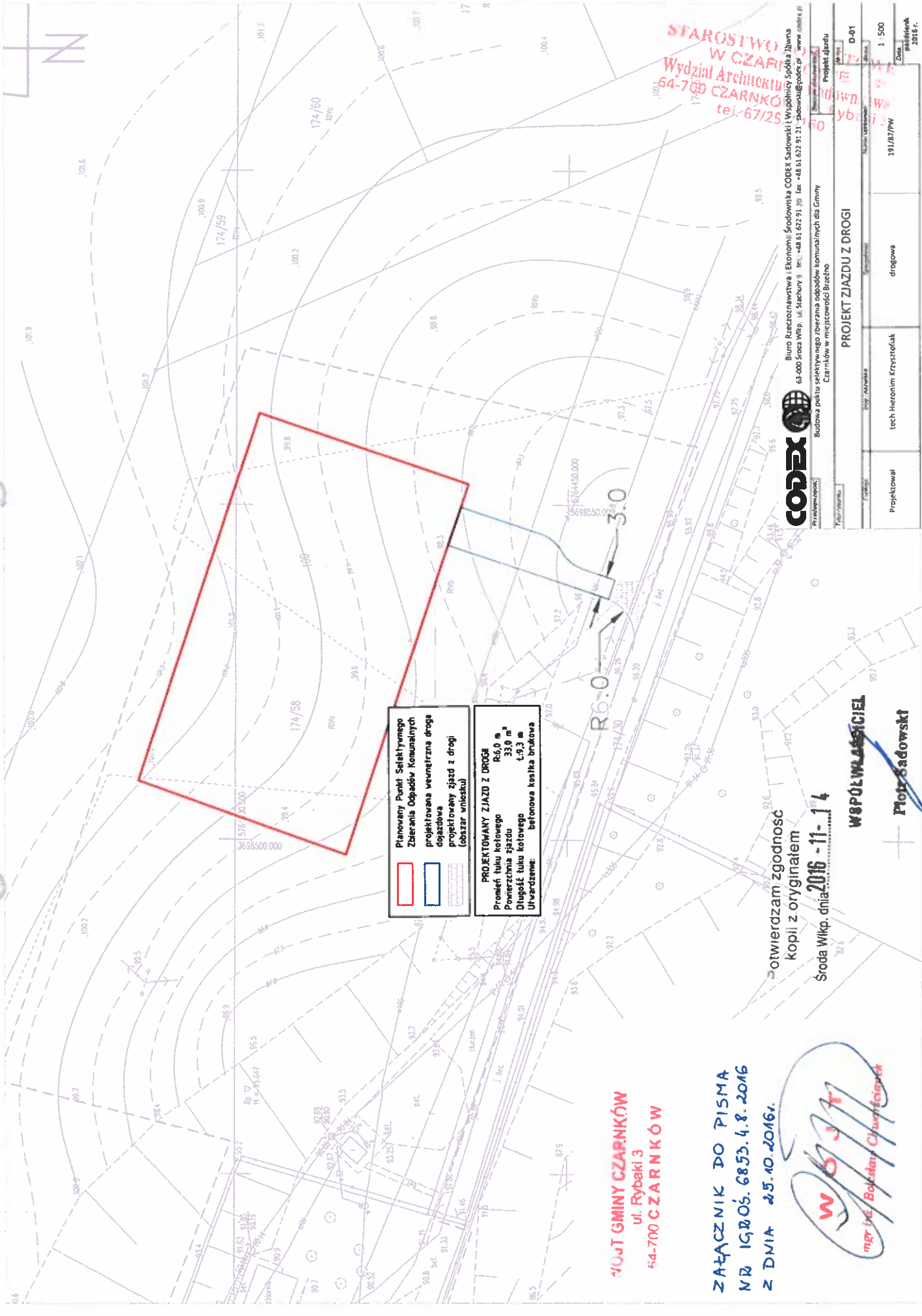
WSPÓŁWŁAŚCICIEL

Piotr Szadowski



11-11-11

11-11-11



**STAROSTWO  
W CZAPLI  
Wydział Architektury  
54-700 CZARNKO  
tel. 67/25**

**CODEX**  
Biurowo Rzeszotrzewskia i Ekonomii Środkowiska CODEX Sadowaski (Wspólnicy Spółka z ograniczoną odpowiedzialnością) ul. Starunys 3, tel. +48 61 672 91 20, fax: +48 61 672 91 21, e-mail: biuro@codex.pl, www.codex.pl  
Budowa punktu selektywnego zbierania odpadów komunalnych dla Gminy Czarnków w miejscowości Brzecho

Przebieg	ul. Rybaki 3
Typ inwestycji	projekt zjazdu
Przebieg	ul. Rybaki 3
Typ inwestycji	D-01
Przebieg	ul. Rybaki 3
Typ inwestycji	1:500
Przebieg	19/02/17W
Przebieg	drogowa
Przebieg	tech. Hieronim Krysztofiak
Przebieg	projektant
Przebieg	19/02/17W
Przebieg	2016 r.

Planowany Punkt Selektywnego Zbierania Odpadów Komunalnych projektowana wewnętrzna droga dopazdowa projektowany zjazd z drogi (obozar wniozku)

**PROJEKTOWANY ZJAZD Z DROGI**  
Promień łuku kotwonego 84,0 m  
Ponierzczna zjazdu 33,0 m  
Długość łuku kotwonego 1,93 m  
Utworzone: betonowa koscika brukowa

otwierzam zgodnosc kopii z oryginalnem

Sroda Wilkp. dnia 2016-11-14

**WSPOLWLASNICIEL**  
**Profr Sadowaski**

**100T GMINY CZARNKÓW**  
ul. Rybaki 3  
54-700 CZARNKÓW

**ZACZNIK DO PISMA**  
NR 19.005.6853.4.8.2016  
Z DNIA 25.10.2016.

**WSP**  
mgr inż. Bolesław Chwałczak

100-1000  
100-1000  
100-1000

