

Pojemniki na zmieszane odpady komunalne wg stanu na 31.12.2014r.  
PRGOK

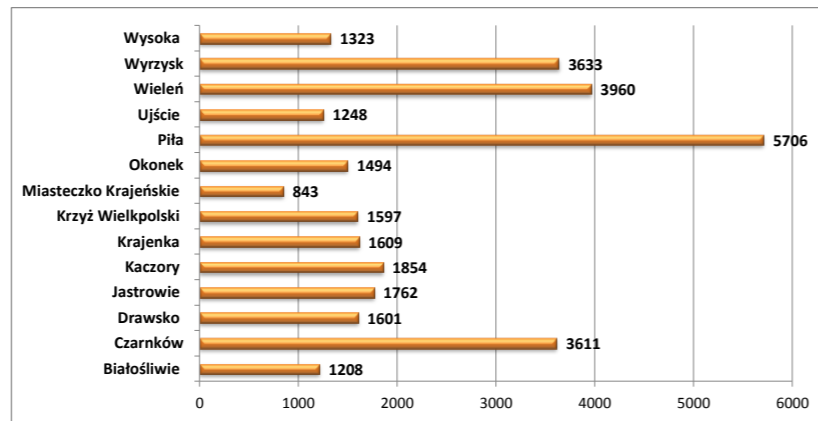
Gmina	Pojemnik 60				Pojemnik 120				Pojemnik 140				Pojemnik 240				Pojemnik 1100				RAZEM			
	A	B	C	Razem	A	B	C	Razem	A	B	C	Razem	A	B	C	Razem	A	B	C	Razem	A	B	C	Razem
Białośliwie	136	0	11	147	525	0	37	559	1	0	0	1	546	0	27	573	0	37	12	49	1208	37	87	1329
Czarnków	284	0	35	319	1189	0	45	1230	1000	0	77	1077	1138	0	64	1202	0	14	47	61	3611	14	268	3889
Drawsko	223	0	34	257	680	0	45	725	0	0	0	0	698	0	46	744	0	0	15	15	1601	0	140	1741
Jastrowie	193	0	59	252	851	0	90	941	267	0	0	267	451	0	65	516	0	25	55	80	1762	25	269	2056
Kaczory	180	0	23	203	818	0	50	868	0	0	0	0	856	0	38	894	0	6	35	41	1854	6	146	2006
Krajenka	189	0	22	211	766	0	47	813	0	0	0	0	654	0	26	669	0	156	33	189	1609	156	128	1882
Krzyż Wielkopolski	223	0	43	266	788	0	65	853	0	0	0	0	586	0	67	653	0	102	41	143	1597	102	216	1915
Miasteczko Krajeńskie	94	0	6	100	339	0	23	362	0	0	0	0	410	0	14	424	0	6	11	17	843	6	54	903
Okonek	314	0	34	348	625	0	61	686	0	0	0	0	555	0	58	613	0	25	40	65	1494	25	193	1712
Piła	571	0	255	826	2930	0	457	3387	0	0	0	0	2205	0	505	2710	0	3813	503	4316	5706	3813	1720	11239
Ujście	134	0	32	166	511	0	77	588	0	0	0	0	603	0	57	660	0	51	13	64	1248	51	179	1478
Wieleń	390	0	58	448	1530	0	102	1632	1069	0	40	1109	971	0	77	1048	0	50	49	99	3960	50	326	4336
Wyrzysk	243	0	71	314	1185	0	134	1319	954	0	0	954	1251	0	63	1314	0	122	54	176	3633	122	322	4077
Wysoka	133	0	15	148	595	0	42	637	0	0	0	0	595	0	25	615	0	60	22	82	1323	60	104	1482
<b>Razem</b>	<b>3307</b>	<b>0</b>	<b>698</b>	<b>4005</b>	<b>13332</b>	<b>0</b>	<b>1275</b>	<b>14600</b>	<b>3291</b>	<b>0</b>	<b>117</b>	<b>3408</b>	<b>11519</b>	<b>0</b>	<b>1132</b>	<b>12635</b>	<b>0</b>	<b>4467</b>	<b>930</b>	<b>5397</b>	<b>31449</b>	<b>4467</b>	<b>4152</b>	<b>40045</b>
	2E+05		41880		2E+06		2E+05		5E+05		16380		3E+06		3E+05		5E+06	1E+06	pojemność m3	5024	4914	1506	11443	

**Legenda.**  
Nieruchomości zamieszkałe jednorodzinne **A**  
Nieruchomości zamieszkałe wielorodzinne **B**  
Nieruchomości niezamieszkałe **C**

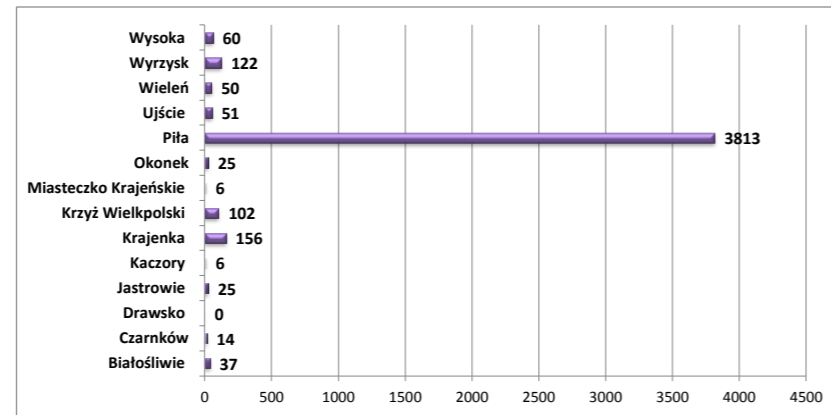
Nazwa gminy	Pojemniki					Razem
	60 l	120 l	140 l	240 l	1100 l	
Gmina Białośliwie	147	559	1	573	49	1 329
Gmina Czarnków	319	1230	1077	1202	61	3 889
Gmina Drawsko	257	725	0	744	15	1 741
Miasto i Gmina Jastrowie	252	941	267	516	80	2 056
Gmina Kaczory	203	868	0	894	41	2 006
Miasto i Gmina Krajenka	211	813	0	669	189	1 882
Miasto i Gmina Krzyż Wlkp.	266	853	0	653	143	1 915
Gmina Miasteczko Krajeńskie	100	362	0	424	17	903
Miasto i Gmina Okonek	348	686	0	613	65	1 712
Miasto Piła	826	3387	0	2710	4316	11 239
Miasto i Gmina Ujście	166	588	0	660	64	1 478
Miasto i Gmina Wieleń	448	1632	1109	1048	99	4 336
Miasto i Gmina Wyrzysk	314	1319	954	1314	176	4 077
Miasto i Gmina Wysoka	148	637	0	615	82	1 482
<b>Razem</b>	<b>4 005</b>	<b>14 600</b>	<b>3 408</b>	<b>12 635</b>	<b>5 397</b>	<b>40 045</b>

średni litraż		60	120	140	240	1100	
pojemność	ilość	4 005	14 600	3 408	12 635	5 397	łącznie
pojemność ogółem l		240 300	1 752 000	477 120	3 032 400	5 936 700	11 438 520
							286

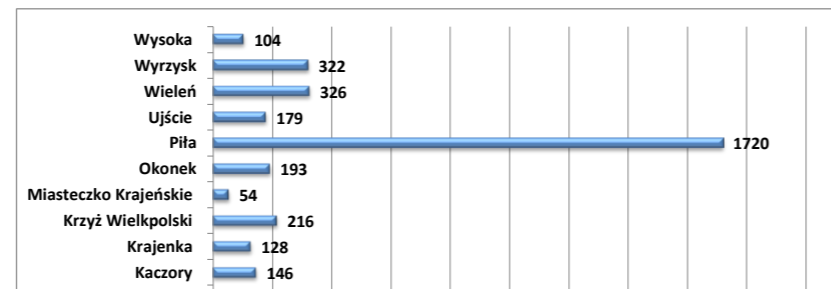
Gmina	jednorodzinne
	<b>A</b>
Białośliwie	1208
Czarnków	3611
Drawsko	1601
Jastrowie	1762
Kaczory	1854
Krajenka	1609
Krzyż Wielkopolski	1597
Miasteczko Krajeńskie	843
Okonek	1494
Piła	5706
Ujście	1248
Wieleń	3960
Wyrzysk	3633
Wysoka	1323
<b>Razem</b>	<b>31449</b>



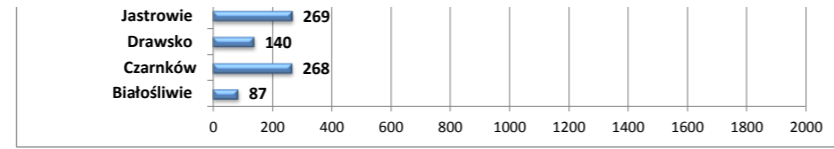
Gmina	wielorodz
	<b>B</b>
Białośliwie	37
Czarnków	14
Drawsko	0
Jastrowie	25
Kaczory	6
Krajenka	156
Krzyż Wielkopolski	102
Miasteczko Krajeńskie	6
Okonek	25
Piła	3813
Ujście	51
Wieleń	50
Wyrzysk	122
Wysoka	60
<b>Razem</b>	<b>4467</b>



Gmina	
	<b>C</b>
Białośliwie	87
Czarnków	268
Drawsko	140
Jastrowie	269
Kaczory	146
Krajenka	128
Krzyż Wielkopolski	216
Miasteczko Krajeńskie	54
Okonek	193
Piła	1720



Ujście	179
Wieleń	326
Wyrzysk	322
Wysoka	104
<b>Razem</b>	<b>4152</b>





Pojemniki na zmieszane odpady selektywne wg stanu na 30.06.2014.  
PRGOK

Gmina	Pojemnik 120				Pojemnik 240				Pojemnik 1100 plastik				Pojemnik 1100 papier				Pojemnik 1100 szkło				RAZEM			
	A	B	C	Razem	A	B	C	Razem	A	B	C	Razem	A	B	C	Razem	A	B	C	Razem	A	B	C	Razem
Białośliwie	0	0	20	20	0	16	20	36	0	33	1	34	0	4	1	5	0	22	1	23	0	75	43	118
Czarnków	0	0	24	24	0	13	20	33	0	6	11	17	0	6	11	17	0	6	11	17	0	31	77	108
Drawsko	0	0	56	56	0	5	24	29	0	14	6	20	0	14	6	20	0	47	98	145	0	47	98	145
Jastrowie	0	0	176	176	0	22	88	110	0	51	8	59	0	51	8	59	0	175	288	463	0	175	288	463
Kaczory	0	0	44	44	0	8	32	40	0	44	2	46	0	44	2	46	0	140	82	222	0	140	82	222
Krajenka	0	0	12	12	0	5	20	25	0	18	7	25	0	18	7	25	0	59	53	112	0	59	53	112
Krzyż Wielkopolski	0	0	76	76	0	16	49	65	0	32	26	58	0	29	26	55	0	31	26	57	0	108	203	311
Miasteczko Krajeńskie	0	0	8	8	0	1	4	5	0	24	0	24	0	23	0	23	0	23	0	23	0	71	12	83
Okonek	0	0	40	40	0	8	32	40	0	48	15	63	0	48	15	63	0	46	15	61	0	150	117	267
Piła	0	0	750	750	0	260	562	822	0	250	170	420	0	190	170	360	0	51	154	205	0	751	1806	2557
Ujście	0	0	80	80	0	4	16	20	0	40	1	41	0	4	1	5	0	19	1	20	0	67	99	166
Wieleń	0	0	120	120	0	13	52	65	0	72	11	83	0	22	11	33	0	88	11	99	0	195	205	400
Wyrzysk	0	0	120	120	0	13	52	65	0	56	10	66	0	7	10	17	0	38	6	44	0	114	198	312
Wysoka	0	0	88	88	0	4	16	20	0	29	9	38	0	11	9	20	0	23	9	32	0	67	131	198
<b>Razem</b>	<b>0</b>	<b>0</b>	<b>1614</b>	<b>1614</b>	<b>0</b>	<b>388</b>	<b>987</b>	<b>1375</b>	<b>0</b>	<b>717</b>	<b>277</b>	<b>994</b>	<b>0</b>	<b>471</b>	<b>277</b>	<b>748</b>	<b>0</b>	<b>474</b>	<b>257</b>	<b>731</b>	<b>0</b>	<b>2050</b>	<b>3412</b>	<b>5462</b>
				193680				330000				1093400				822800				804100				3 243 980

Legenda.  
Nieruchomości zamieszkałe jednorodzinne A  
Nieruchomości zamieszkałe wielorodzinne B  
Nieruchomości niezamieszkałe C

593,9179788  
średni litraż

Gmina	RAZEM			
	A	B	C	Razem
Białośliwie	0	75	43	118
Czarnków	0	31	77	108
Drawsko	0	47	98	145
Jastrowie	0	175	288	463
Kaczory	0	140	82	222
Krajenka	0	59	53	112
Krzyż Wielkopolski	0	108	203	311
Miasteczko Krajeńskie	0	71	12	83
Okonek	0	150	117	267
Piła	0	751	1806	2557
Ujście	0	67	99	166
Wieleń	0	195	205	400
Wyrzysk	0	114	198	312
Wysoka	0	67	131	198
<b>Razem</b>	<b>0</b>	<b>2050</b>	<b>3412</b>	<b>5462</b>

Gmina	Pojemnik 120	Pojemnik 240	Pojemnik 1100 plastik	Pojemnik 1100 papier	Pojemnik 1100 szkło	Razem
	Razem	Razem	Razem	Razem	Razem	Razem
Białośliwie	20	36	34	5	23	118
Czarnków	24	33	17	17	17	108
Drawsko	56	29	20	20	20	145
Jastrowie	176	110	59	59	59	463
Kaczory	44	40	46	46	46	222
Krajenka	12	25	25	25	25	112
Krzyż Wielkopolski	76	65	58	55	57	311
Miasteczko Krajeńskie	8	5	24	23	23	83
Okonek	40	40	63	63	61	267
Piła	750	822	420	360	205	2557
Ujście	80	20	41	5	20	166
Wieleń	120	65	83	33	99	400
Wyrzysk	120	65	66	17	44	312
Wysoka	88	20	38	20	32	198
<b>Razem</b>	<b>1614</b>	<b>1375</b>	<b>994</b>	<b>748</b>	<b>731</b>	<b>5462</b>
						2989

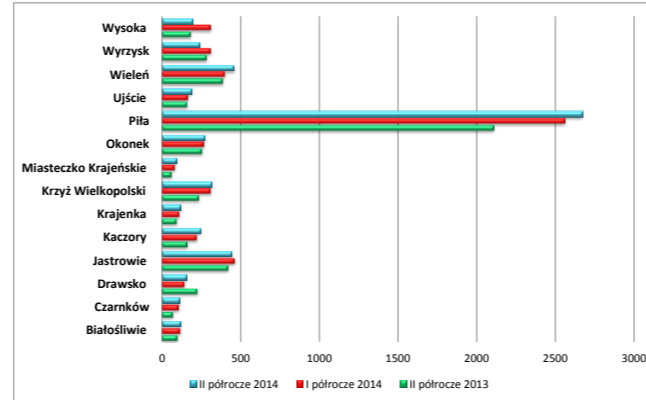
2473

Gmina	RAZEM				Razem	Razem
	A	B	C	Razem		
Białośliwie	0	58	43	101	118	
Czarnków	0	16	63	79	108	
Drawsko	0	92	124	216	145	
Jastrowie	0	153	268	421	463	
Kaczory	0	81	82	163	222	
Krajenka	0	45	53	98	112	
Krzyż Wielkopolski	0	60	176	236	311	
Miasteczko Krajeńskie	0	50	12	62	83	
Okonek	0	138	117	255	267	
Piła	0	364	1743	2107	2557	
Ujście	0	63	99	162	166	
Wieleń	0	182	205	387	400	
Wyrzysk	0	96	190	286	312	
Wysoka	0	57	127	184	198	
<b>Razem</b>	<b>0</b>	<b>1537</b>	<b>3331</b>	<b>4 869</b>	<b>5462</b>	

593

Legenda.  
Nieruchomości zamieszkałe jednorodzinne A  
Nieruchomości zamieszkałe wielorodzinne B  
Nieruchomości niezamieszkałe C

Gmina	II półrocze 2013	I półrocze 2014	II półrocze 2014
Białośliwie	101	118	114
Czarnków	71	108	112
Drawsko	226	145	153
Jastrowie	421	463	439
Kaczory	163	222	242
Krajenka	95	112	116
Krzyż Wielkopolski	236	311	315
Miasteczko Krajeńskie	62	83	91
Okonek	255	267	271
Piła	2109	2557	2671
Ujście	162	166	184
Wieleń	387	400	456
Wyrzysk	286	312	235
Wysoka	184	312	194
<b>Razem</b>	<b>4758</b>	<b>5576</b>	<b>5593</b>



Pojemniki na zmieszane odpady komunalne wg stanu na 30.06.2014.  
PRGOK

Gmina	Pojemnik 60				Pojemnik 120				Pojemnik 140				Pojemnik 240				Pojemnik 1100				RAZEM			
	A	B	C	Razem	A	B	C	Razem	A	B	C	Razem	A	B	C	Razem	A	B	C	Razem	A	B	C	Razem
Białośliwie	134	0	11	145	516	0	37	553	0	0	0	0	532	0	27	559	0	35	12	47	1182	35	87	1304
Czarnków	283	0	35	318	1167	0	45	1212	1000	0	77	1077	1112	0	64	1176	0	14	47	61	3562	14	268	3844
Drawsko	223	0	34	257	677	0	45	722	0	0	0	0	692	0	46	738	0	0	15	15	1592	0	140	1732
Jastrowie	193	0	59	252	842	0	90	932	267	0	0	267	490	0	65	555	0	25	55	80	1792	25	269	2086
Kaczory	177	0	23	200	809	0	51	860	0	0	0	0	836	0	36	872	0	6	35	41	1822	6	145	1973
Krajenka	188	0	22	210	730	0	47	777	0	0	0	0	628	0	26	654	0	154	33	187	1546	154	128	1828
Krzyż Wielkopolski	223	0	43	266	785	0	64	849	0	0	0	0	582	0	67	649	0	101	41	142	1590	101	215	1906
Miasteczko Krajeńskie	90	0	6	96	321	0	23	344	0	0	0	0	392	0	14	406	0	6	10	16	803	6	53	862
Okonek	312	0	34	346	625	0	61	686	0	0	0	0	545	0	58	603	0	25	40	65	1482	25	193	1700
Piła	563	0	253	816	2850	0	437	3287	0	0	0	0	2135	0	479	2614	0	3787	495	4282	5548	3787	1664	10999
Ujście	134	0	32	166	598	0	77	675	0	0	0	0	592	0	54	646	0	51	13	64	1324	51	176	1551
Wieleń	390	0	58	448	1517	0	102	1619	1069	0	40	1109	958	0	77	1035	0	50	49	99	3934	50	326	4310
Wyrzysk	236	0	71	307	1155	0	134	1289	954	0	0	954	1218	0	62	1280	0	118	54	172	3563	118	321	4002
Wysoka	131	0	15	146	580	0	42	622	0	0	0	0	585	0	25	610	0	60	22	82	1296	60	104	1460
<b>Razem</b>	<b>3277</b>	<b>0</b>	<b>696</b>	<b>3973</b>	<b>13172</b>	<b>0</b>	<b>1255</b>	<b>14427</b>	<b>3290</b>	<b>0</b>	<b>117</b>	<b>3407</b>	<b>11297</b>	<b>0</b>	<b>1100</b>	<b>12397</b>	<b>0</b>	<b>4432</b>	<b>921</b>	<b>5353</b>	<b>31036</b>	<b>4432</b>	<b>4089</b>	<b>39557</b>
	196620	0	41760	238380	60	120	140	240	1100															

Gmina	RAZEM			
	A	B	C	Razem
Białośliwie	1182	35	87	1304
Czarnków	3562	14	268	3844
Drawsko	1592	0	140	1732
Jastrowie	1792	25	269	2086
Kaczory	1822	6	145	1973
Krajenka	1546	154	128	1828
Krzyż Wielkopolski	1590	101	215	1906
Miasteczko Krajeńskie	803	6	53	862
Okonek	1482	25	193	1700
Piła	5548	3787	1664	10999
Ujście	1324	51	176	1551
Wieleń	3934	50	326	4310
Wyrzysk	3563	118	321	4002
Wysoka	1296	60	104	1460
<b>Razem</b>	<b>31036</b>	<b>4432</b>	<b>4089</b>	<b>39557</b>

Legenda.	
Nieruchomości zamieszkałe jednorodzinne	A
Nieruchomości zamieszkałe wielorodzinne	B
Nieruchomości niezamieszkałe	C

Gmina	Pojemniki					Razem
	60 l	120 l	140 l	240 l	1100 l	
Białośliwie	145	553	0	559	47	1304
Czarnków	318	1212	1077	1176	61	3844
Drawsko	257	722	0	738	15	1732
Jastrowie	252	932	267	555	80	2086
Kaczory	200	860	0	872	41	1973
Krajenka	210	777	0	654	187	1828
Krzyż Wielkopolski	266	849	0	649	142	1906
Miasteczko Krajeńskie	96	344	0	406	16	862
Okonek	346	686	0	603	65	1700
Piła	816	3287	0	2614	4282	10999
Ujście	166	675	0	646	64	1551
Wieleń	448	1619	1109	1035	99	4310
Wyrzysk	307	1289	954	1280	172	4002
Wysoka	146	622	0	610	82	1460
<b>Razem</b>	<b>3973</b>	<b>14427</b>	<b>3407</b>	<b>12397</b>	<b>5353</b>	<b>39557</b>

Gmina	bjemnik	jemnik	jemnik	jemnik	jemnik	RAZEM
Białośliwie	142	520	0	535	45	1242
Czarnków	318	1078	1057	328	56	2837
Drawsko	257	690	0	707	14	1668
Jastrowie	252	924	267	758	43	2244
Kaczory	199	814	0	829	41	1883
Krajenka	352	757	0	630	186	1925
Krzyż Wielkopolski	255	805	0	600	138	1798
Miasteczko Krajeńskie	94	327	0	389	16	826
Okonek	346	1022	0	576	65	2009
Piła	808	3191	0	2474	4205	10678
Ujście	164	666	0	641	95	1566
Wieleń	448	593	788	419	158	2406
Wyrzysk	307	1237	954	1202	172	3872
Wysoka	145	595	0	684	131	1555
<b>Razem</b>	<b>4 308</b>	<b>14 196</b>	<b>3 066</b>	<b>11 534</b>	<b>5 451</b>	<b>38 555</b>

Gmina	rok 2013	I półrocze 2014	II półrocze 2014
Białośliwie	1242	1304	1329
Czarnków	2837	3844	3889
Drawsko	1668	1732	1741
Jastrowie	2244	2086	2056
Kaczory	1883	1973	2006
Krajenka	1925	1828	1882
Krzyż Wielkopolski	1798	1906	1915
Miasteczko Krajeńskie	826	862	903
Okonek	2009	1700	1712
Piła	10678	10999	11239
Ujście	1566	1551	1478
Wieleń	2406	4310	4336
Wyrzysk	3872	4002	4077
Wysoka	1555	1460	1482
<b>Razem</b>	<b>38 555</b>	<b>39557</b>	<b>40045</b>

